

## SEZNAM DOKLADŮ

### „II/610 Tuřice, most ev.č. 610-019 přes Jizeru v Tuřicích“

#### SPRÁVCI IS

1. CETIN a.s. – souhlas s návrhem II/610 Tuřice ze dne 8.11.2019
2. CETIN a.s. – vyjádření o existenci sítě, č.j. 553441/19 ze dne 25.2.2019
3. ČEZ Distribuce, a.s. – souhlas s umístěním stavby a s prováděním činností v ochranném pásmu, zn. 001105328501 ze dne 21.8.2019
4. ČEZ Distribuce, a.s. – sdělení o existenci energetického zařízení, sítě, zn. 0101087908 ze dne 2.4.2019
5. České Radiokomunikace a.s. – vyjádření k existenci sítí, zn. UPTS/OS/213499/2019 ze dne 25.2.2019
6. T-Mobile Czech Republic a.s. – vyjádření, zn. E08202/19 ze dne 25.2.2019
7. Vodafone Czech Republic a.s. – vyjádření, zn. 190225-1427111338 ze dne 25.2.2019
8. újezd.net (ABAK, spol. s r.o.) – vyjádření, zn. 2754/19 ze dne 6.3.2019
9. ALFA TELECOM s.r.o. – vyjádření k existenci sítí ze dne 11.3.2019
10. Vodovody a kanalizace Mladá Boleslav a.s. – vyjádření k existenci sítí, zn. 640/19/Dv ze dne 13.3.2019
11. Pražské vodovody a kanalizace, a.s. – stanovisko ke stavebnímu řízení, zn. PVK 48485/ÚTPČ-215/19 ze dne 11.9.2019
12. Pražské vodovody a kanalizace, a.s. – poskytnutí zákresu zařízení pro stavební řízení, zn. ZADOST14282 ze dne 20.8.2019
13. Pražské vodovody a kanalizace, a.s. – informace o existenci zařízení, zn. ZADOST10334 ze dne 27.2.2019

#### DOSS

14. KÚ Středočeského kraje, OŽP – vyjádření k záměru, č.j. 111562/2019/KUSK ze dne 4.9.2019
15. Magistrát města Mladá Boleslav, OŽP – vyjádření, č.j. ŽP-336.2-64717/2019 ze dne 17.9.2019
16. Magistrát města Mladá Boleslav, OŽP – závazné stanovisko §17 vodního zákona, č.j. 83732/2019/VH/kaja ze dne 11.11.2019
17. Magistrát města Mladá Boleslav, OŽP – závazné stanovisko – zásah do VKP, č.j. 92529/2019/OPMR/masch ze dne 3.12.2019
18. Krajská hygienická stanice Stč. kraje, územní pracoviště v Mladé Boleslavi – závazné stanovisko, č.j. KHSSC 42657/2019 ze dne 29.8.2019
19. HZS Stč. kraje, územní odbor Mladá Boleslav – závazné stanovisko, ev.č. MB-529-2/2019/PD ze dne 20.8.2019

20. Agentura logistiky, reg. stř. vojenské dopravy HK – stanovisko, č.j. MO 236842/2019-5512HK ze dne 15.8.2019
21. Sekce nakládání s majetkem MO, OOÚZ – stanovisko, sp.zn. 110815/2019-1150-OÚZ-PHA ze dne 26.11.2019
22. Povodí Labe, s.p. – stanovisko, č.j. PLa/2019/03636 ze dne 10.9.2019
23. Zdroj pitné vody Káraný a.s. – stanovisko, zn. 546/2019 ze dne 16.10.2019
24. ŘSD ČR – vyjádření, zn. Ko/6298/31/19-31200-Mi ze dne 29.8.2019
25. Ústav archeologické památkové péče středních Čech – vyjádření, zn. 3433/2019 ze dne 30.8.2019

**Souhlas s návrhem II/610 Tuřice**

Vyřizuje/Tel.: Bryscejn/602 120 593

Datum: 8.11.2019

Název akce: **II/610 Tuřice, most ev.č.610-019 přes Jizeru v Tuřicích**

Česká telekomunikační infrastruktura a.s., Divize Provoz, Ochrana sítě Praha, souhlasí s návrhem na opravu mostu v Tuřicích.

V Mladé Boleslavi 8.11.2019

Milan Bryscejn  
Ochrana sítě Praha

Česká telekomunikační infrastruktura a.s.  
Číslo účtu: 04084063  
130 00 Praha 3  
DIČ: CZ04084063  
402

**VYJÁDŘENÍ O EXISTENCI SÍTĚ ELEKTRONICKÝCH KOMUNIKACÍ  
společnosti Česká telekomunikační infrastruktura a.s.  
(„Vyjádření“)**

**A VŠEOBECNÉ PODMÍNKY OCHRANY SÍTĚ ELEKTRONICKÝCH KOMUNIKACÍ  
společnosti Česká telekomunikační infrastruktura a.s.  
(„Všeobecné podmínky ochrany SEK“)**

toto Vyjádření a Všeobecné podmínky ochrany SEK je vydané dle ustanovení § 101 zákona č. 127/2005 Sb., o elektronických komunikacích a o změně některých souvisejících zákonů, v účinném znění („Zákon o elektronických komunikacích“), a dle ustanovení § 161 zákona č. 183/2006 Sb., o územním plánování a stavebním řádu, v účinném znění („Stavební zákon“), a dle příslušných ustanovení zákona č. 89/2012 Sb., občanský zákoník, v účinném znění („Občanský zákoník“)

**Číslo jednací: 553441/19**

**Číslo žádosti: 0119 389 267 („Žádost“)**

Název akce („Stavba“)	II/610 Tuřice, most ev.č. 610-019 přes Jizeru v Tuřicích	
Důvod vydání Vyjádření („Důvod vyjádření“)	Informace o poloze sítě	
Žadatel	Ateliér projektování inženýrských staveb, s.r.o.	
Stavebník	Středočeský kraj, Zborovská 81/11 Zboro/Zbor, Praha 5, 15000	
Zájmové území	Okres	Mladá Boleslav
	Obec	Předměřice nad Jizerou, Tuřice
	Kat. území / č. parcely	Tuřice; Předměřice nad Jizerou
Platnost Vyjádření		25. 2. 2021 („Den konce platnosti Vyjádření“)

Žadatel Žádostí určil a vyznačil Zájmové území, jakož i určil Důvod Vyjádření.

Na základě určení a vyznačení Zájmového území Žadatelem a na základě určení Důvodu Vyjádření vydává společnost Česká telekomunikační infrastruktura a.s. následující Vyjádření:

**Dojde ke střetu se sítí elektronických komunikací (dále jen „SEK“) společnosti Česká telekomunikační infrastruktura a.s.**

- (I) Na Žadatelem určeném a vyznačeném Zájmovém území se vyskytuje SEK společnosti Česká telekomunikační infrastruktura a.s.; a
- (II) Stavebník nebo jím pověřená třetí osoba je povinen řídit se Všeobecnými podmínkami ochrany SEK, které jsou nedílnou součástí Vyjádření; a
- (III) pro případ, že bude nezbytné přeložení SEK, zajistí vždy takové přeložení SEK její vlastník, společnost Česká telekomunikační infrastruktura a.s. Stavebník, který vyvolal překládku SEK je dle ustanovení § 104 odst. 17 Zákona o elektronických komunikacích povinen uhradit společnosti Česká telekomunikační infrastruktura a.s. veškeré náklady na nezbytné úpravy dotčeného úseku SEK, a to na úrovni stávajícího technického řešení; a
- (IV) pro účely přeložení SEK dle bodu (III) tohoto Vyjádření je Stavebník povinen uzavřít se společností Česká telekomunikační infrastruktura a.s. Smlouvu o realizaci překládky SEK; a
- (V) Stavebník a/nebo Žadatel není oprávněn užít toto Vyjádření k podání jakékoliv žádosti o vydání jakéhokoliv správního rozhodnutí či jiného rozhodnutí majícího obdobný charakter.



Číslo jednací: 553441/19

Číslo žádosti: 0119 389 267

Vyjádření je platné pouze pro Zájmové území určené a vyznačené Žadatelem, jakož i pro Důvod Vyjádření stanovený a určený Žadatelem v Žádosti.

Vyjádření pozbývá platnosti i) dnem, kdy je Žadatelem a/nebo Stavebníkem použito k podání žádosti o vydání jakéhokoliv správního rozhodnutí či jiného rozhodnutí majícího obdobný charakter a/nebo dnem zahájení jakéhokoliv správního rozhodnutí či jiného rozhodnutí majícího obdobný charakter, ve kterém bylo Vyjádření použito, ii) uplynutím doby platnosti v tomto Vyjádření uvedeného, iii) změnou rozsahu Zájmového území či změnou Důvodu Vyjádření uvedeného v Žádosti a/nebo iv) porušením Všeobecných podmínek ochrany SEK, to vše v závislosti na tom, která ze skutečností rozhodná pro pozbytí platnosti Vyjádření nastane nejdříve.

Společnost Česká telekomunikační infrastruktura a.s. vydáním tohoto Vyjádření poskytla Žadateli pro Žadatelem určené a vyznačené Zájmové území veškeré informace o SEK dostupné společnosti Česká telekomunikační infrastruktura a.s. ke dni podání Žádosti.

Ze strany společnosti Česká telekomunikační infrastruktura a.s. může v některých případech docházet ke zpracování Vašich osobních údajů. Ke zpracování Vašich osobních údajů dochází vždy v souladu s platnými právními předpisy. Konkrétní zásady a podmínky zpracování osobních údajů společností Česká telekomunikační infrastruktura a.s. jsou dostupné na <https://www.cetin.cz/zasady-ochrany-osobnich-udaju>.

V případě dotazů k Vyjádření kontaktujte prosím asistenční linku 238 461 111.

**Přílohami Vyjádření jsou:**

- *Všeobecné podmínky ochrany SEK*
- *Informace k vytýčení SEK ve vlastnictví společnosti Česká telekomunikační infrastruktura a.s.*
- *Situační výkres (obsahuje Zájmové území určené a vyznačené Žadatelem a výřezy účelové mapy SEK)*

Vyjádření vydala společnost Česká telekomunikační infrastruktura a.s. dne: 25. 2. 2019.



Česká telekomunikační infrastruktura a.s.  
Olšanská 2681/6  
130 00 Praha 3  
DIČ: CZ04084063

96

Číslo jednací: 553441/19

Číslo žádosti: 0119 389 267

**VŠEOBECNÉ PODMÍNKY OCHRANY SÍTĚ ELEKTRONICKÝCH KOMUNIKACÍ společnosti Česká telekomunikační infrastruktura a.s.**

**1. PLATNOST VŠEOBECNÝCH PODMÍNEK**

- i) Tyto Všeobecné podmínky ochrany sítě elektronických komunikací (dále jen „VPOSEK“) tvoří součást Vyjádření (jak je tento pojem definován níže v článku 2 VPOSEK).
- ii) V případě rozporu mezi Vyjádřením a těmito VPOSEK mají přednost ustanovení Vyjádření, pokud není těmito VPOSEK stanoveno jinak.

**2. DEFINICE**

Níže uvedené termíny, jsou-li použity v těchto VPOSEK a uvozeny velkým písmenem, mají následující význam, není-li těmito VPOSEK a/nebo Příslušnými požadavky stanoveno výslovně jinak:

„CETIN“ znamená Česká telekomunikační infrastruktura a.s. se sídlem Olšanská 2681/6, Praha 3 PSČ 130 00, IČO: 04084063, zapsaná v obchodním rejstříku vedeném Městským soudem v Praze pod spz. B 20623;

„Den“ je kalendářní den;

„Kabelovod“ podzemní zařízení sestávající se z tělesa Kabelovodu a kabelových komor, sloužící k zatahování kabelů a ochranných trubek;

„Občanský zákoník“ znamená zákon č. 89/2012 Sb., občanský zákoník, v účinném znění;

„POS“ je zaměstnanec společnosti CETIN, pověřený ochranou sítě, Milan Bryscejn, tel.: 602 120 593, e-mail: milan.bryscejn@cetin.cz;

„Pracovní den“ znamená Den, kromě soboty, neděle, a státních svátků a ostatních svátků ve smyslu zákona č. 245/2000 Sb., o státních svátcích, o významných dnech a o dnech pracovního klidu, v účinném znění;

„Příslušné požadavky“ znamená jakýkoli a každý příslušný právní předpis, vč. technických norem, nebo normativní právní akt veřejné správy či samosprávy, nebo jakékoli rozhodnutí, povolení, souhlas nebo licenci, včetně podmínek, které s ním souvisí;

„Překládka“ je stavba spočívající ve změně trasy vedení SEK ve vlastnictví CETIN nebo přemístění zařízení SEK ve vlastnictví CETIN; Stavebník, který Překládku vyvolal, je dle ustanovení § 104 odst. 17 Zákona o elektronických komunikacích povinen uhradit společnosti CETIN veškeré náklady na nezbytné úpravy dotčeného úseku SEK, a to na úrovni stávajícího technického řešení;

„SEK“ je síť elektronických komunikací ve vlastnictví CETIN;

„Stavba“ je stavba a/nebo činnost ve vztahu, k níž bylo vydáno Vyjádření, a je prováděna Stavebníkem a/nebo Žadatelem v souladu s Příslušnými požadavky, povolená příslušným správním rozhodnutím vydaným dle Stavebního zákona;

„Stavebník“ je osoba takto označená ve Vyjádření;

„Stavební zákon“ je zákon č. 183/2006 Sb., o územním plánování a stavebním řádu, v účinném znění;

„Vyjádření“ je vyjádření o existenci sítě elektronických komunikací vydané společností CETIN dne 25. 2. 2019 pod č.j. 553441/19;

„Zájmové území“ je území označené Žadatelem a/nebo Stavebníkem v Žádosti;

„Situační výkres“ je výkres, který je přílohou Vyjádření a obsahuje Zájmové území určené a vyznačené Žadatelem v Žádosti a výřezy účelové mapy SEK;

„Zákon o elektronických komunikacích“ je zákon č. 127/2005 Sb., o elektronických komunikacích a o změně některých souvisejících zákonů, v účinném znění;

„Žadatel“ je osoba takto označená ve Vyjádření.

„Žádost“ je žádost, kterou Žadatel a/nebo Stavebník požádal CETIN o vydání Vyjádření.

**3. PLATNOST A ÚČINNOST VPOSEK**

Tyto VPOSEK jsou platné a účinné Dnem odeslání Vyjádření na i) adresu elektronické pošty Stavebníka a/nebo Žadatele uvedenou v Žádosti nebo ii) adresu pro doručení prostřednictvím poštovní přepravy uvedenou Stavebníkem a/nebo Žadatelem v Žádosti.

**4. OBECNÁ PRÁVA A POVINNOSTI STAVEBNÍKA A/NEBO ŽADATELE**

- (i) Stavebník, Žadatel je výslovně srozuměn s tím, že SEK je veřejně prospěšným zařízením, byla zřízena ve veřejném zájmu a je chráněna Příslušnými požadavky.

- (ii) SEK je chráněna ochranným pásmem, jehož rozsah je stanoven (a) ustanovením § 102 Zákona o elektronických komunikacích a/nebo (b) právními předpisy účinnými před Zákonom o elektronických komunikacích, není-li Příslušnými požadavky stanoveno jinak.

- (iii) Stavebník, Žadatel nebo jím pověřená třetí osoba, je povinen při provádění Stavby nebo jiných prací, při odstraňování havárií a projektování staveb, řídit se Příslušnými požadavky, správnou praxí v oboru stavebnictví a technologickými postupy a je povinen učinit veškerá nezbytná opatření vyžadovaná Příslušnými požadavky k ochraně SEK před poškozením. Povinnosti dle tohoto odstavce má Stavebník rovněž ve vztahu k SEK, které se nachází mimo Zájmové území.

- (iv) Při zjištění jakéhokoliv rozporu mezi údaji v Situačním výkresu, který je přílohou Vyjádření a skutečným stavem, je Stavebník a/nebo Žadatel povinen bez zbytečného odkladu, nejpozději Den následující po zjištění takové skutečnosti, zjištěný rozpor oznámit POS.

- (v) Stavebník, Žadatel nebo jím pověřená třetí osoba, je povinen každé poškození či krádež SEK bezodkladně, nejpozději Den následující po zjištění takové skutečnosti, oznámit takovou skutečnost dohledovému centru společnosti CETIN na telefonní číslo +420 238 464 190.

- (vi) Bude-li Stavebník, Žadatel nebo jím pověřená třetí osoba na společnosti CETIN požadovat, aby se jako účastník správního řízení, pro jehož účely bylo toto Vyjádření vydáno, vzdala práva na odvolání proti rozhodnutí vydanému ve správním řízení, je oprávněn kontaktovat POS.

**5. POVINNOSTI STAVEBNÍKA PŘI PŘÍPRAVĚ STAVBY**

- (i) Při projektování Stavby je Stavebník povinen zajistit, aby projektová dokumentace Stavby (i) zohledňovala veškeré požadavky na ochranu SEK vyplývající z Příslušných požadavků, zejména ze Zákona o elektronických komunikacích a Stavebního zákona, (ii) respektovala správnou praxi v oboru stavebnictví a technologické postupy a (iii) umožňovala, aby i po provedení a umístění Stavby dle takové projektové dokumentace byla společnost CETIN, jako vlastník SEK schopna bez jakýchkoli omezení a překážek provozovat SEK, provádět údržbu a opravy SEK.

- (ii) Nebude-li možné projektovou dokumentaci zajistit některý, byť i jeden z požadavků dle předchozího odstavce (i) a/nebo umístění Stavby by mohlo způsobit, že nebude naplněn některý, byť i jeden z požadavků dle předchozího odstavce (i), vyvolá Stavebník Překládku.

- (iii) Při projektování Stavby, která se nachází nebo je u ní zamýšleno, že se bude nacházet v ochranném pásmu radiových tras společnosti CETIN a překračuje výšku 15 m nad zemským povrchem, a to včetně dočasných objektů zařízení stavenišť (jeřáby, konstrukce, atd.) je Stavebník povinen písemně kontaktovat POS za účelem získání konkrétního stanoviska a podmínek k ochraně radiových tras společnosti CETIN a pro určení, zda Stavba vyvolá Překládku. Ochranné pásmo radiových tras v šíři 50m je zakresleno do situačního výkresu, který je součástí tohoto Vyjádření.



**VŠEOBECNÉ PODMÍNKY OCHRANY SÍTĚ ELEKTRONICKÝCH KOMUNIKACÍ společnosti Česká telekomunikační infrastruktura a.s.**

- (iv) Pokud se v Zájmovém území nachází podzemní silové vedení (NN) ve vlastnictví společnosti CETIN, je Stavebník povinen ve vztahu k projektové dokumentaci zajistit totéž, co je uvedeno pod písm (i) tohoto článku 5, přičemž platí, že Stavebník vyvolá Překládku v případech uvedených pod písm (ii) tohoto článku 5.
- (v) Stavebník je povinen při projektování Stavby, která je stavbou (a) zařízením silových elektrických sítí (VN, VVN a ZVVN) a/nebo (b) trakčních vedení, provést výpočet či posouzení rušivých vlivů na SEK, zpracovat ochranná opatření, to vše dle a v souladu s Příslušnými požadavky. Stavebník je povinen nejpozději třicet (30) Dnů před podáním žádosti o vydání příslušného správního rozhodnutí k umístění Stavby dle Stavebního zákona předat POS výpočet či posouzení rušivých vlivů na SEK a zpracovaná ochranná opatření.
- (vi) Je-li Stavba v souběhu s Kabelovodem, nebo Kabelovod kříží, je Stavebník povinen nejpozději ke Dni, ke kterému započne se zpracováním projektové dokumentace ke Stavbě, oznámit POS a projednat s POS (a) veškeré případy, kdy trajektorie podvrtní a protlaků budou vedeny ve vzdálenosti menší, než je 1,5 m od Kabelovodu a (b) jakékoliv výkopové práce, které budou nebo by mohly být vedeny v úrovni či pod úrovní Kabelovodu nebo kabelové komory.
- (vii) Je-li Stavba umístěna nebo má být umístěna v blízkosti Kabelovodu, ve vzdálenosti menší, než jsou 2 m nebo kříží-li Stavba Kabelovod ve vzdálenosti menší, než je 0,5 m nad nebo kdekoliv pod Kabelovodem, je Stavebník povinen předložit POS k posouzení zakreslení Stavby v příčných řezech, přičemž do příčného řezu je Stavebník rovněž povinen zakreslit profil kabelové komory.

**6. POVINNOSTI STAVEBNÍKA PŘI PROVÁDĚNÍ STAVBY**

- (i) Stavebník je před započítím jakýchkoliv zemních prací ve vztahu ke Stavbě povinen vytyčit trasu SEK na terénu dle Příslušných požadavků a dle Stavebního zákona. S vytyčenou trasou SEK je Stavebník povinen seznámit všechny osoby, které budou anebo by mohly zemní práce ve vztahu ke Stavbě provádět. V případě porušení této povinnosti bude Stavebník odpovědný společnosti CETIN za náklady a škody, které porušením této povinnosti společnosti CETIN vzniknou a je povinen je společnosti CETIN uhradit.
- (ii) Pět (5) Pracovních dnů před započítím jakýchkoliv prací ve vztahu ke Stavbě je Stavebník povinen oznámit společnosti CETIN, že zahájí práce či činnosti ve vztahu ke Stavbě. Písemné oznámení dle předchozí věty zašle Stavebník na adresu elektronické pošty POS a bude obsahovat minimálně číslo jednací Vyjádření a kontaktní údaje Stavebníka.
- (iii) Stavebník je povinen zabezpečit a zajistit SEK proti mechanickému poškození, a to zpravidla dočasným umístěním silničních betonových panelů nad kabelovou trasou SEK. Do doby, než je zajištěna a zabezpečena ochrana SEK proti mechanickému poškození, není Stavebník oprávněn přejíždět vozidly nebo stavební mechanizací kabelovou trasu SEK. Při přepravě vysokých nákladů nebo při projíždění stroji, vozidly či mechanizací pod nadzemním vedením SEK je Stavebník povinen prověřit, zda výška nadzemního vedení SEK je dostatečná a umožňuje spolehlivý a bezpečný způsob přepravy nákladu či průjezdu strojů, vozidel či mechanizace.
- (iv) Při provádění zemních prací v blízkosti SEK je Stavebník povinen postupovat tak, aby nedošlo ke změně hloubky uložení nebo prostorového uspořádání SEK. V místech, kde SEK vystupuje ze země do budovy, rozváděče, na sloup apod. je Stavebník povinen vykonávat zemní práce se zvýšenou mírou opatrnosti, výkopové práce v blízkosti sloupů nadzemního vedení SEK je Stavebník povinen provádět v takové vzdálenosti od sloupu nadzemního vedení SEK,

která je dostatečná k tomu, aby nedošlo nebo nemohlo dojít k narušení stability sloupu nadzemního vedení SEK. Stavebník je povinen zajistit, aby jakoukoliv jeho činností nedošlo bez souhlasu a vědomí společnosti CETIN (a) ke změně nivelety terénu, a/nebo (b) k výsadbě trvalých porostů, a/nebo (c) ke změně rozsahu a změně konstrukce zpevněných ploch. Pokud došlo k odkrytí SEK, je Stavebník povinen SEK po celou dobu odkrytí náležitě zabezpečit proti provedení, poškození a odcizení.

- (v) Zjistí-li Stavebník kdykoliv během provádění prací ve vztahu ke Stavbě jakýkoliv rozpor mezi údaji v projektové dokumentaci a skutečností, je povinen bezodkladně přerušit práce a oznámit zjištěný rozpor na adresu elektronické pošty POS. Stavebník není oprávněn pokračovat v pracích ve vztahu ke Stavbě do doby, než získá písemný souhlas POS s pokračováním prací.
- (vi) Stavebník není bez předchozího písemného souhlasu společnosti CETIN oprávněn manipulovat s kryty kabelových komor, jakkoliv zakrývat vstupy do kabelových komor, a to ani dočasně, vstupovat do kabelových komor, jakkoliv manipulovat s případně odkrytými prvky SEK či s jakýmkoliv jiným zařízením se SEK souvisejícím. Rovněž bez předchozího písemného souhlasu společnosti CETIN není Stavebník oprávněn umístit nad trasou Kabelovodu jakoukoliv jinou síť technické infrastruktury v podélném směru.
- (vii) Byla-li v souladu s Vyjádřením a těmito VPOSEK odkryta SEK je Stavebník povinen tři (3) Pracovní dny před zakrytím SEK písemně oznámit POS zakrytí SEK a vyzvat ho ke kontrole před zakrytím. Oznámení Stavebníka dle předchozí věty musí obsahovat minimálně předpokládaný Den zakrytí, číslo jednací Vyjádření a kontaktní údaje Stavebníka. Stavebník není oprávněn provést zakrytí do doby, než získá písemný souhlas POS se zakrytím.

**7. ROZHODNÉ PRÁVO**

Vyjádření a VPOSEK se řídí českým právem, zejména Občanským zákoníkem, Zákonem o elektronických komunikacích a Stavebním zákonem. Veškeré spory z Vyjádření či VPOSEK vyplývající budou s konečnou platností řešeny u příslušného soudu České republiky.

**8. PÍSEMNÝ STYK**

Písemným stykem či pojmem „písemně“ se pro účely Vyjádření a VPOSEK rozumí předání zpráv jedním z těchto způsobů:

- v listinné podobě;
- e-mailovou zprávou s uznávaným elektronickým podpisem dle zák. č. 297/2016 Sb., o službách vytvářejících důvěru pro elektronické transakce, v účinném znění; a/nebo e-mailovou zprávou zaslanou na adresu POS.

**9. ZÁVĚREČNÁ USTANOVENÍ**

- (i) Stavebník, Žadatel nebo jím pověřená třetí osoba je počínaje Dnem převzetí Vyjádření povinen užít informace a data uvedená ve Vyjádření pouze a výhradně k účelu, pro který mu byla tato poskytnuta. Stavebník, Žadatel nebo jím pověřená třetí osoba není oprávněn informace a data rozmnožovat, rozšiřovat, pronajímat, půjčovat či jinak umožnit jejich užívání třetí osobou bez předchozího písemného souhlasu společnosti CETIN.
- (ii) Pro případ porušení kterékoli z povinností Stavebníka, Žadatele nebo jím pověřené třetí osoby, založené Vyjádřením /nebo těmito VPOSEK je Stavebník, Žadatel či jím pověřená třetí osoba odpovědný za veškeré náklady a škody, které společnosti CETIN vzniknou porušením povinností Stavebníka, Žadatele nebo jím pověřené třetí osoby.



ČESKÁ TELEKOMUNIKAČNÍ INFRASTRUKTURA

Číslo jednací: 553441/19

Číslo žádosti: 0119 389 267

## Informace k vytyčení SEK

V případě požadavku na vytyčení SEK ve vlastnictví společnosti CETIN se, prosím, obraťte na společnost uvedenou níže:

**Česká telekomunikační infrastruktura a.s. - středisko Praha a Stř.Čechy**

se sídlem: Olšanská 2681/6, Praha 3, PSČ 13000

IČ: 04084063

DIČ: CZ04084063

kontakt: tel: 238461858 obslužná doba po-pa 7 - 15 hod

**TEMO-TELEKOMUNIKACE, a.s. - výhradní dodavatel společnosti Česká telekomunikační infrastruktura**

se sídlem: U Záběhlického zámku 233/15, 106 00 Praha 10

IČ: 25740253

DIČ: CZ25740253

kontakt: Michal Nun, mobil: 601 378 578, vytyceni@temo.cz

**ARITMET**

se sídlem: Praha 10, Vršovice, Užocká 962/6, PSČ: 100 00

IČ: 27951529

DIČ: CZ27951529

kontakt: Mikuláš Záworka, mobil: 606213599, e-mail: mikulas.zaworka@aritmet.cz

Ing.David Kolář, mobil: 721606015, e-mail: david.kolar@aritmet.cz

**FEM - Miloš Fejfar**

se sídlem: Lužany 209, 507 06 Lužany

IČ: 01735977

DIČ:

kontakt: Miloš Fejfar, mobil: 602483031, e-mail: fejfarmilos@seznam.cz

**FORTEL s.r.o.**

se sídlem: Nušlova 2286, 158 00 Praha 5

IČ: 62909380

DIČ: CZ62909380

kontakt: Petr Lásk, mobil: 602308933, e-mail: fortel@fortel.cz

**Chadima Zdeněk**

se sídlem: Máchova 257, 539 73 Skuteč

IČ: 01222163

DIČ:

kontakt: Zdeněk Chadima, tel:731115933, e-mail: z.chadima@tiscali.cz

**Ing. Václav Hlavatý**

se sídlem: V Lukách 2162, 269 01 Rakovník

IČ: 44255501

DIČ:

kontakt: Ing.Václav Hlavatý, mobil: 606632506, e-mail: dobrahlava@seznam.cz

**Milouš Koloušek**

se sídlem: Novovysočanská 827/36, 190 00 Praha - Vysočany

IČ: 76397238

DIČ:

kontakt: Milouš Koloušek, mobil:605297296, e-mail: mkolousek@ixcon.cz

**Miroslav Forchtner**

se sídlem: Vinice ev.č.4, 294 41, Dobruška

IČ: 74794850

DIČ: CZ560110/0307

kontakt: Miroslav Forchtner, mobil: 606936150, e-mail: ofim@seznam.cz





ČESKÁ TELEKOMUNIKAČNÍ INFRASTRUKTURA

Číslo jednací: 553441/19

Číslo žádosti: 0119 389 267

**Miroslav Kraušner**

se sídlem: Jaselská 1159, 295 01 Mnichovo Hradiště

IČ: 64721051

DIČ: CZ64721051

kontakt: Miroslav Kraušner, mobil: 602350825, e-mail: spojdrat@seznam.cz

**NEWTELELINE spol. s r.o.**

se sídlem: Praha 6, Bělohorská 185/163 169 00

IČ: 48108421

DIČ: CZ48108421

kontakt: Michal Schonauer, mobil: 608333920, e-mail: michal.schonauer@ntl.cz

**SITEL, spol. s r.o.**

se sídlem: Baarova 957/15, 140 00 Praha 4

IČ: 44797320

DIČ: CZ 44797320

kontakt: Stanislav Rada, mobil: 606744788, e-mail: sr@sitel.cz

**SPOJMONT s.r.o.**

se sídlem: Žitavského 556, 156 00 Praha 5

IČ: 61501387

DIČ: CZ61501387

kontakt: Miloslav Možný, mobil: 777794853, e-mail: info@spojmont.cz

Jan Adámek, mobil: 777226627, e-mail: info@spojmont.cz

**SUPTel a.s.**

se sídlem: Hřbitovní 1322/15, 312 16 Plzeň

IČ: 25229397

DIČ: CZ25229397

kontakt: Bohumír Fulín, mobil: 724635314, e-mail: fulin@suptel.cz

Jiří Kalfíř, mobil: 724635351, e-mail: kalfirt@suptel.cz

Vlastimil Koudelka, mobil: 725277777, e-mail: koudelka@suptel.cz

**Vegacom, a.s.**

se sídlem: Novodvorská 1010/14, 142 01 Praha 4

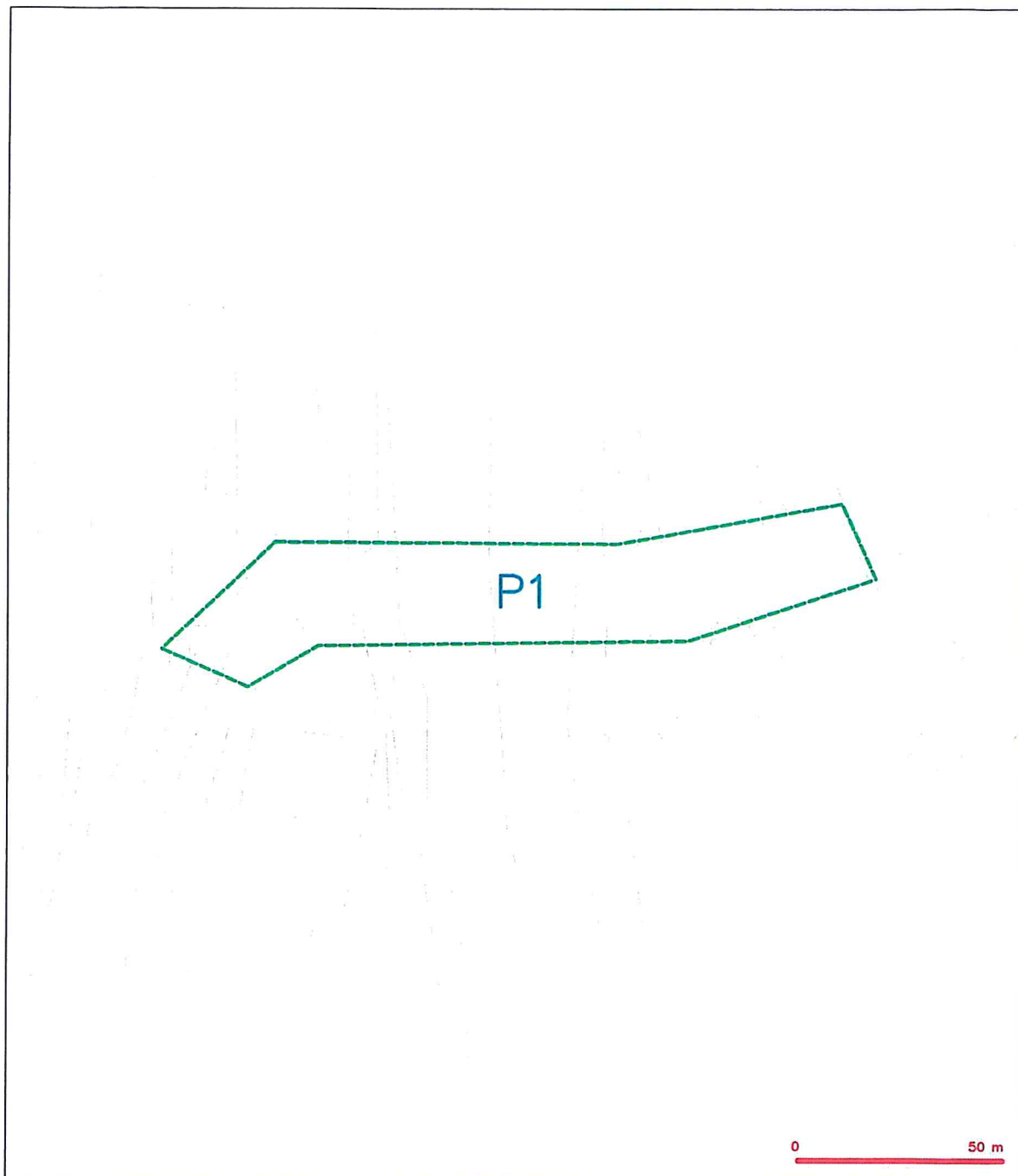
IČ: 25788680

DIČ: CZ25788680

kontakt: Vratislav Bína, mobil: 603 855 256, e-mail: bina@vegacom.cz

Milan Novotný, mobil: 724 437 713, e-mail: novotnym@vegacom.cz.

# SITUAČNÍ VÝKRES - ZÁJMOVÉ ÚZEMÍ



## LEGENDA

----- hranice zájmového území k vyjádření

*[Signature]*  
Česká telekomunikační infrastruktura a.s.  
Olšanská 2681/6  
130 00 Praha 3  
DIČ: CZ04084093  
96










SITUAČNÍ VÝKRES - POLYGON 1, list kladu P1-1



----- *Aranea seductoria* Simon's crablion


- NN pripeva, čim s NN pripeva CETH  
 zametaj prihod metakcino tabele  
 zametaj prihod optično tabele, NEPE strah  
 neko zadnji optično s metakcino tabele  
 napredaj prihod metakcino tabele  
 napredaj ali oči

-  nazivni/ovj. priključak optičke kabele, NOPE brdsky  
 ruba zračnih optičkih a metaliziranih kabele  
 radovni zbil, otkriveni pismo radovni zbil  
 radovni zbil  
 napravljenost zbil  zbil for, zbil rod  
 podzemni zbil zbil  
 zbil z NN



**SITUAČNÍ VÝKRES - POLYGON 1, list kladu P1-2**





Ateliér projektování inženýrských  
staveb, s. r. o  
Ohradní 24b  
Michle  
140 00 PRAHA



VÁŠ DOPIS ZNAČKY / ZE DNE

/

NAŠE ZNAČKA

001105328501

VYŘIZUJE / LINKA

Michal Cícvárek / 800 850  
860

MÍSTO ODESLÁNÍ / DNE

Mělník 21. 8. 2019

**Souhlas s umístěním stavby a s prováděním činností v ochranném pásmu elektrického zařízení evidenční číslo: 1105328501/1173/OP**

Vážená paní, vážený pane,

dovoluje nám, abychom reagovali na Vaši žádost ze dne 18.8.2019, ve které nás žádáte o vydání stanoviska ke stavbě a provádění souvisejících činností v ochranném pásmu el. zařízení v našem majetku.

Ze zaslaných podkladů je zřejmé, že stavba:

1. Investor: KSÚS Středočeského kraje
2. Název stavby: II/610 Tuřice, most EV. Č. 610 - 019
3. Parc. číslo: viz. koordinační situace Kat. území: Tuřice
4. Předložené podklady: koordinační situace
5. Číslo „Sdělení o existenci energetického zařízení v majetku DSO“: 0101087908

a s ní související činnosti zasahují do ochranných pásem zařízení:

1. Typ zařízení: NN0,4kV
2. Název zařízení: podzemní vedení NN, které je v majetku naší společnosti.

Sdělujeme Vám, že udělujeme souhlas s činností zasahující do ochranného pásma předmětného el. zařízení.

**Povoleny činnosti:**

1 – stavební práce	2 – zemní práce	3 – kácení a prořez
4 – umístění stavby	5 – skladování hořlavin	6 – skladování výbušnin

(nehodící se škrtněte)

Platnost tohoto souhlasu je vázána na dodržení následujících podmínek:

1. Podmínkou pro zahájení činnosti v ochranném pásmu je platné „Sdělení o existenci energetického zařízení v majetku společnosti ČEZ Distribuce, a. s.“, v daném zájmovém území tohoto souhlasu a dodržení podmínek uvedených v tomto vyjádření.

ČEZ Distribuce, a. s. Děčín - Děčín IV-Podmokly, Teplická 874/8, PSČ 405 02 | Kontaktní bezplatná linka ČEZ Distribuce: 800 850 860 (hlášení poruch, distribuční požadavky, informace) | e-mail: info@cezdistribuce.cz | www.cezdistribuce.cz | IČO: 24729035, DIČ: CZ24729035 | zapsaná v obchodním rejstříku vedeném Krajským soudem v Ústí nad Labem, sp. zn. B 2145 |  
zasílací adresa: ČEZ Distribuce, a. s., Plzeň, Guldenerova 2577/19, PSČ 326 00

2. Souběhy a křižovatky s elektrickými vedeními musí být provedeny v souladu s platnými normami a předpisy, zejména s ČSN EN 50110-1, ČSN EN 50423-3, PNE 33 0000-6 a PNE 33 3301, ČSN EN 50341-3 pro venkovní vedení VN, ČSN 33 2000-5-52 a PNE 34 1050 pro kabelová vedení a ČSN 73 6005 o prostorovém uspořádání sítí technického vybavení.
  3. Umístění stavby a provádění činností v ochranném pásmu elektrického zařízení bude prováděno podle projektové dokumentace vypracované firmou Ateliér projektování, číslo zakázky 3212/08, datum 5/2019
  4. **Nejmenšího dovoleného krytí podzemních sítí kabelů bude 1m. Krytí je nutné přizpůsobit konstrukci ploch (dělený arot, betonové žlaby). Pro zajištění uložení podzemních sítí v souladu s ČSN 73 6005, ČSN 33 2000-5-52 a PNE 34 1050 pro kabelová vedení, bude zajištěno dílčí přeložení takového distribučního zařízení v souladu s ust. § 47, zákona 458/2000 Sb. na náklady toho, kdo přeložku vyvolá.**
  5. Základy všech doplňkových staveb objektu (dopravní značení, svodidla, opěrné zdi, gabiony, atd.) musí být umístěny tak, že nejbližší hrana bude ve vzdálenosti minimálně 0,5m od krajního kabelu stávající kabelové trasy.
  6. **Nadzemním vedením NN0,4kV není chráněno ochranným pásmem. Upozorňujeme tímto, že i stávající nadzemní vedení NN0,4kV včetně podpěrných bodů musí být i v takovém případě plně respektováno tak, aby nedošlo ke snížení stability podpěrných bodů nebo poškození uzemnění. Při umístění stavby a činnostech prováděných v jeho blízkosti (práce v blízkosti) je nutné dodržet vzdálenosti dané ČSN EN 50110-1 ed. 2. a podle čl. 6.1.6 a tab. 6.3 PNE 33 3302**
  7. Jakákoliv poškození nebo mimořádné události, způsobené na elektrickém zařízení stavebníkem, musí být neprodleně oznámeny na poruchovou linku 800 850 860 a budou opraveny na náklady viníka. Zahnutí poškozených míst může být provedeno pouze po souhlasu vydaném naší společností.
- 
8. Umístěním stavby nesmí dojít ke ztížení přístupu našich pracovníků a pracovníků námi pověřených firem k našemu zařízení.
  9. Při realizaci stavby nesmí dojít v žádném případě k nebezpečnému přiblížení osob, věcí, zařízení nebo mechanismů a strojů k živým částem pod napětím tj. musí být dodržena minimální vzdálenost 2 m od vodičů dle ČSN EN 50110-1. V případě, že nebude možné tuto vzdálenost dodržet, je žadatel povinen požádat o vypnutí předmětného vedení.
  10. Pracovníci provádějící práce budou prokazatelně poučeni o nebezpečí, které hrozí při nedodržení bezpečnostních předpisů.
  11. S ohledem k provádění prací v ochranném pásmu upozorňujeme na možnost nebezpečných vlivů od elektrického zařízení. Opatření proti těmto vlivům je na straně zhotovitele výše uvedené stavby. ČEZ Distribuce, a.s. nepřevzme žádnou zodpovědnost za případné škody, které vzniknou stavebníkovi následkem poruchy nebo havárie elektrického zařízení za nepředvídaných okolností nebo nedodržením výše uvedených podmínek.
  12. Při případné úpravě povrchu v ochranném pásmu vedení nesmí dojít ke změně výškové nivelety země oproti současnému stavu.
  13. Musí být dodrženy Podmínky pro práce v ochranných pásmech vedení, které jsou přílohou tohoto souhlasu.
  14. Jakékoliv události mající vliv na provoz předmětných vedení musí být neprodleně oznámeny na poruchovou linku 800 850 860 nebo včas oznámeny naší společností.
  15. Výjimka z OP se nevztahuje na zařízení ČEZ ICT Services, a.s.

Souhlas s prováděním činností související se zřízením (výstavbou) výše uvedené stavby končí dnem vydání kolaudačního rozhodnutí.


Provozovatel si vyhrazuje právo odvolat souhlas kdykoli, pokud zjistí, že podmínky stanovené v tomto „Souhlasu s umístěním stavby a s prováděním činností v ochranném pásmu elektrického zařízení“ nejsou dodrženy. Pokud zjištěné nedostatky nebyly odstraněny ani



na základě písemné výzvy ve stanoveném termínu, je žadatel povinen uvést ochranné pásmo do původního stavu a zdržet se provozování jakékoli činnosti, kterou zákon výslovně zakazuje.

Tento souhlas pozbývá platnosti, nebude-li stavba zahájena do 1 roku od udělení souhlasu a netýká se zajištění dodávky elektřiny pro danou stavbu.

S pozdravem



Radomír Šolc  
Vedoucí oddělení SEM Sítě  
ČEZ Distribuce, a. s.

**Příloha:**

1. Podmínky pro provádění činností v OP podzemních vedení



## **Podmínky pro provádění činností v ochranných pásmech podzemních vedení**

Ochranné pásmo podzemních vedení elektrizační soustavy do 110 kV včetně a vedení řídicí, měřicí a zabezpečovací techniky je stanoveno v § 46, odst. (5), Zák. č. 458/2000 Sb., tj. zákona o podmínkách podnikání a o výkonu státní správy v energetických odvětvích a o změně některých zákonů (energetický zákon), ve znění pozdějších předpisů (dále jen „energetický zákon“), a činí 1 metr po obou stranách krajního kabelu kabelové trasy, nad 110 kV činí 3 metry po obou stranách krajního kabelu.

**V ochranném pásmu podzemního vedení je podle § 46 odst. (8) a (10) energetického zákona zakázáno:**

- a) zřizovat bez souhlasu vlastníka těchto zařízení stavby či umisťovat konstrukce a jiná podobná zařízení, jakož i uskladňovat hořlavé a výbušné látky,
- b) provádět bez souhlasu vlastníka zemní práce,
- c) provádět činnosti, které by mohly ohrozit spolehlivost a bezpečnost provozu těchto zařízení nebo ohrozit život, zdraví či majetek osob,
- d) provádět činnosti, které by znemožňovaly nebo podstatně znesnadňovaly přístup k těmto zařízením,
- e) vysazovat trvalé porosty a přejíždět vedení těžkými mechanizmy.

Pokud stavba nebo stavební činnost zasahuje do ochranného pásma podzemního vedení, je třeba požádat o písemný souhlas vlastníka nebo provozovatele tohoto zařízení na základě § 46, odst. (8) a (11) energetického zákona.

**V ochranných pásmech podzemních vedení je třeba dále dodržovat následující podmínky:**

1. Dodavatel prací musí před zahájením prací zajistit vytyčení podzemního zařízení a prokazatelně seznámit pracovníky, jichž se to týká, s jejich polohou a upozornit na odchylky od výkresové dokumentace.
2. Výkopové práce do vzdálenosti 1 metr od osy (krajního) kabelu musí být prováděny ručně. V případě provedení sond (ručně) může být tato vzdálenost snížena na 0,5 metru.
3. Zemní práce musí být prováděny v souladu s ČSN 73 6133 Návrh a provádění zemního tělesa pozemních komunikací a při zemních pracích musí být dodrženo Nařízení vlády č. 591/2006 Sb., o bližších minimálních požadavcích na bezpečnost a ochranu zdraví při práci na staveništích.
4. Místa křížení a souběhy ostatních zařízení se zařízeními energetiky musí být vyprojektovány a provedeny zejména dle ČSN 73 6005, ČSN EN 50 341-1,2, ČSN EN 50341-3-19, ČSN EN 50423-1, ČSN 33 2000-5-52 a PNE 33 3302.
5. Dodavatel prací musí oznámit příslušnému provozovateli distribuční soustavy zahájení prací minimálně 3 pracovní dny předem.
6. Při potřebě přejíždění trasy podzemních vedení vozidly nebo mechanizmy je třeba po dohodě s provozovatelem provést dodatečnou ochranu proti mechanickému poškození.
7. Je zakázáno manipulovat s obnaženými kabely pod napětím. Odkryté kabely musí být za vypnutého stavu řádně vyvěšeny, chráněny proti poškození a označeny výstražnou tabulkou dle ČSN ISO 3864.
8. Před záhozem kabelové trasy musí být provozovatel kabelu vyzván ke kontrole uložení. Pokud toto organizace provádějící zemní práce neprovede, vyhrazuje si provozovatel distribuční soustavy právo nechat inkriminované místo znovu odkryt.
9. Při záhozu musí být zemina pod kabely řádně udusána, kabely zapiskovány a provedeno krytí proti mechanickému poškození.
10. Bez předchozího souhlasu je zakázáno snižovat nebo zvyšovat vrstvu zeminy nad kabelem.
11. Každé poškození zařízení provozovatele distribuční soustavy musí být okamžitě nahlášeno na Kontaktní bezplatnou linku ČEZ Distribuce 800 850 860, která je Vám k dispozici 24 hodin denně, 7 dní v týdnu.
12. Ukončení stavby musí být neprodleně ohlášeno příslušnému provoznímu útvaru.
13. **Po dokončení stavby provozovatel distribuční soustavy nesouhlasí s vyhlášením ochranného pásma nových rozvodů, které jsou budovány, protože se již jedná o práce v ochranném pásmu zařízení provozovatele distribuční soustavy. Případné opravy nebo rekonstrukce na svém zařízení nebude provozovatel distribuční soustavy provádět na výjimku z ochranného pásma nebo na základě souhlasu s činností v tomto pásmu.**

Případné nedodržení uvedených podmínek bude řešeno příslušným stavebním úřadem nebo nahlášeno Energetickému regulačnímu úřadu jako správní delikt ve smyslu příslušného ustanovení energetického zákona spočívající v porušení zákazu provádět činnosti v ochranných pásmech dle § 46 uvedeného zákona.

NAŠE ZNAČKA  
0101087908VYŘÍZENO DNE  
02.04.2019

**Sdělení o existenci energetického zařízení, sítě pro elektronickou komunikaci nebo zařízení technické infrastruktury v majetku společnosti ČEZ Distribuce, a. s., pro akci:**

**II/610 Tuřice, most**

Vážený zákazníku,

Na základě Vaší žádosti 0101087908 ze dne 02.04.2019 Vám zasíláme sdělení o existenci energetického zařízení, sítě pro elektronickou komunikaci nebo zařízení technické infrastruktury v majetku společnosti ČEZ Distribuce, a. s., ve Vámi vymezeném zájmovém území.

Dovolujeme si Vás upozornit, že **sdělení nenahrazuje** vyjádření provozovatele distribuční soustavy k projektové dokumentaci pro územní nebo stavební řízení, k připojení nového odběru, zdroje elektrické energie nebo k navýšení rezervovaného příkonu a výkonu a s výjimkou havárií ani souhlas s činností v ochranném pásmu.

**Toto sdělení je platné do 02.10.2019** a je jedním z podkladů pro zpracování projektové dokumentace, pokud je taková dokumentace zpracovávána.

V majetku ČEZ Distribuce, a. s., se na Vámi uvedeném zájmovém území nachází nebo ochranným pásmem zasahuje energetické zařízení typu:

	síť NN	síť VN	síť VVN
Podzemní síť	střet		
Nadzemní síť	střet		

Stanice	
---------	--

V majetku ČEZ Distribuce, a. s., se na Vámi uvedeném zájmovém území nachází nebo ochranným pásmem zasahuje síť pro elektronickou komunikaci typu:

	síť pro elektronickou komunikaci
Podzemní síť	
Nadzemní síť	

Zařízení technické infrastruktury zahrnuje zejména vodovodní, kanalizační a plynové přípojky pro objekty ČEZ Distribuce a. s., a dále pak další podzemní a nadzemní zařízení sloužící pro provoz distribuční sítě. V majetku ČEZ Distribuce, a. s., se na Vámi uvedeném zájmovém území nachází nebo ochranným pásmem zasahuje zařízení technické infrastruktury:

	zařízení technické infrastruktury
Nadzemní nebo podzemní	



Energetické zařízení (mimo nadzemních sítí NN), zařízení sítě pro elektronickou komunikaci a zařízení technické infrastruktury je chráněno ochranným pásmem podle § 46 zákona č. 458/2000 Sb., o podmínkách podnikání a o výkonu státní správy v energetických odvětvích a o změně některých zákonů (energetický zákon), ve znění pozdějších předpisů. Přibližný průběh tras energetických zařízení, sítě pro elektronickou komunikaci (v trase kabelového vedení může být uloženo několik kabelů energetických i komunikačních) a tras zařízení technické infrastruktury zasíláme v příloze tohoto dopisu.

V případě existence **podzemních** energetických zařízení, sítě pro elektronickou komunikaci nebo zařízení technické infrastruktury je povinností stavebníka alespoň 14 dní před započatím zemních prací požádat telefonicky na 800 850 860 nebo e-mailem na [info@cezdistribuce.cz](mailto:info@cezdistribuce.cz) o tzv. **vytyčení trasy podzemního zařízení**, sítě pro elektronickou komunikaci nebo zařízení technické infrastruktury. O vytyčení lze požádat pouze na základě vydaného sdělení o existenci energetického zařízení, sítě pro elektronickou komunikaci nebo zařízení technické infrastruktury, a to (mimo havárii) nejpozději 30 dní před koncem jeho platnosti.

Dojde-li k obnažení podzemního vedení nebo k poškození energetického zařízení, sítě pro elektronickou komunikaci nebo zařízení se sítí pro elektronickou komunikaci související nebo zařízení technické infrastruktury ve vlastnictví ČEZ Distribuce, a. s., nahláste nám prosím tuto skutečnost bezodkladně jako poruchu na bezplatnou linku 800 850 860.

Pokud uvažovaná **akce nebo činnost zasáhne do ochranného pásma** nadzemních vedení, trafostanic nebo sítě pro elektronickou komunikaci, popř. bude po vytyčení zjištěno, že zasahuje do ochranného pásma podzemních energetických zařízení nebo zařízení pro elektronickou komunikaci, je nutné písemně požádat společnost ČEZ Distribuce, a. s., o souhlas s činností v ochranném pásmu (formulář je k dispozici na [www.cezdistribuce.cz](http://www.cezdistribuce.cz) v části Formuláře / Činnosti v ochranných pásmech, kontaktní údaje pro podání Vaší žádosti naleznete v zápatí). Jestliže uvažovaná akce vyvolá potřebu dílčí změny trasy vedení nebo přemístění některých prvků energetického zařízení nebo sítě pro elektronickou komunikaci včetně souvisejícího zařízení, je nutné včas společnost ČEZ Distribuce, a. s., požádat o přeložku zařízení podle § 47 energetického zákona.

Zároveň Vás upozorňujeme, že v zájmovém území se může nacházet taktéž energetické zařízení, síť pro elektronickou komunikaci nebo zařízení technické infrastruktury, které není v majetku společnosti ČEZ Distribuce, a. s.

V souvislosti s výše uvedeným si Vás dovoluujeme upozornit, že uvedené sdělení včetně jeho příloh obsahuje skutečnosti tvořící obchodní tajemství společnosti ČEZ Distribuce, a. s. Poskytnuté informace jsou dále také důvěrnými informacemi a obchodně citlivými informacemi společnosti ČEZ Distribuce, a. s. Z výše uvedených důvodů si Vás proto společnost ČEZ Distribuce, a. s., dovoluje upozornit, že s poskytnutými informacemi je potřeba nakládat dle platných právních předpisů, v opačném případě se vystavujete postihu ve smyslu platné právní úpravy. V této souvislosti si Vás dále dovoluujeme upozornit, že požadované informace nesmí být předány, sděleny, využity, zpřístupněny, či jiným způsobem postoupeny na jakoukoli třetí osobu bez předchozího prokazatelného souhlasu společnosti ČEZ Distribuce, a. s. Informace o existenci energetického zařízení, sítě pro elektronickou komunikaci a zařízení technické infrastruktury mohou být využity pouze pro účel, pro který byly vyžádány.

S pozdravem

ČEZ Distribuce, a. s.

Děčín, Děčín IV-Podmokly

Teplická 874/8

PSČ 405 02

IČ: 24729035

#### Přílohy

1. Situační výkres zájmového území
2. Podmínky pro provádění činností v ochranných pásmech energetických zařízení, sítě pro elektronickou komunikaci a zařízení technické infrastruktury

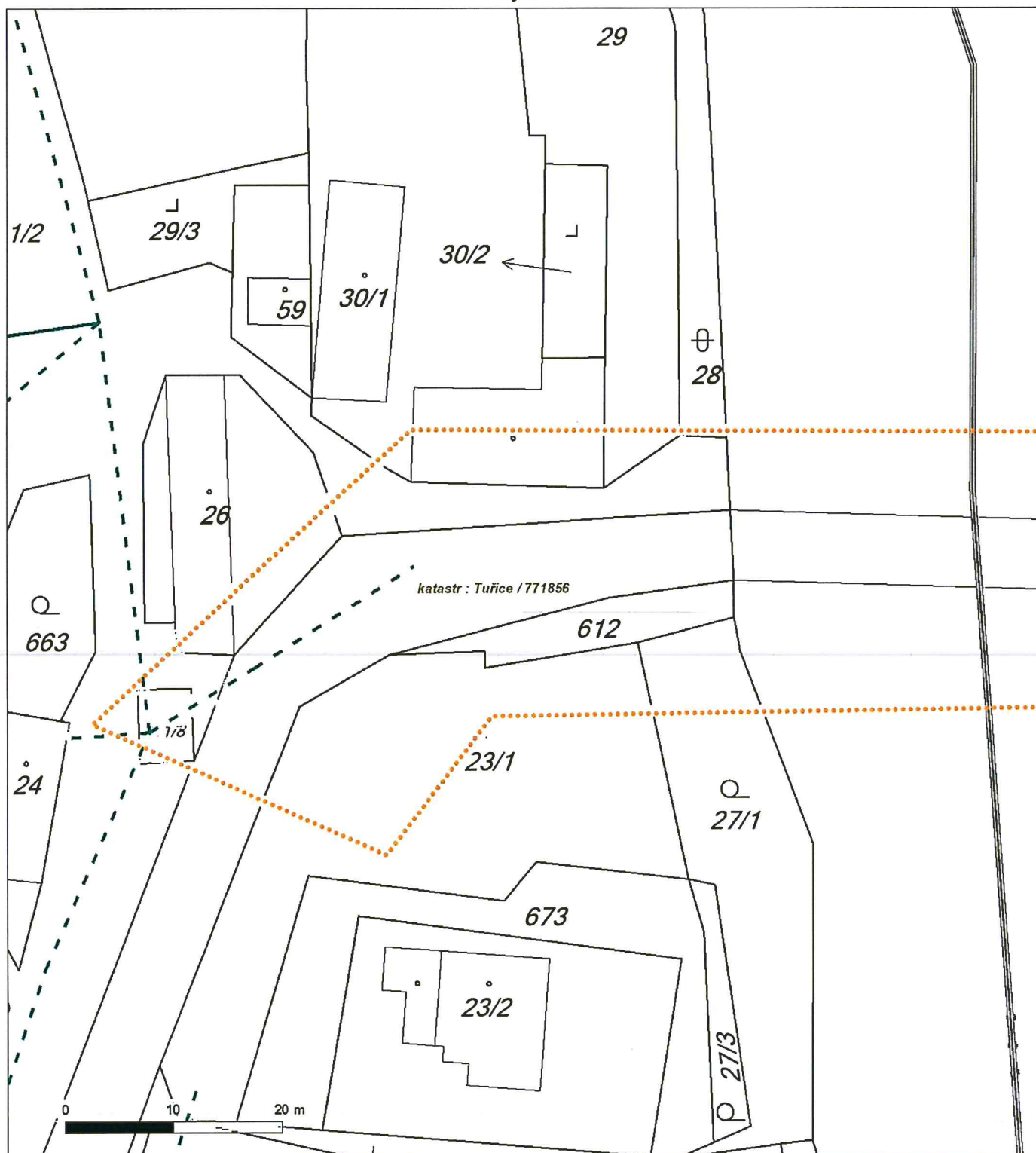




Platí pouze se sdělením číslo 0101087908.

Zakreslené polohy zařízení v příloze jsou pouze informativní.

## Situační výkres - list 1

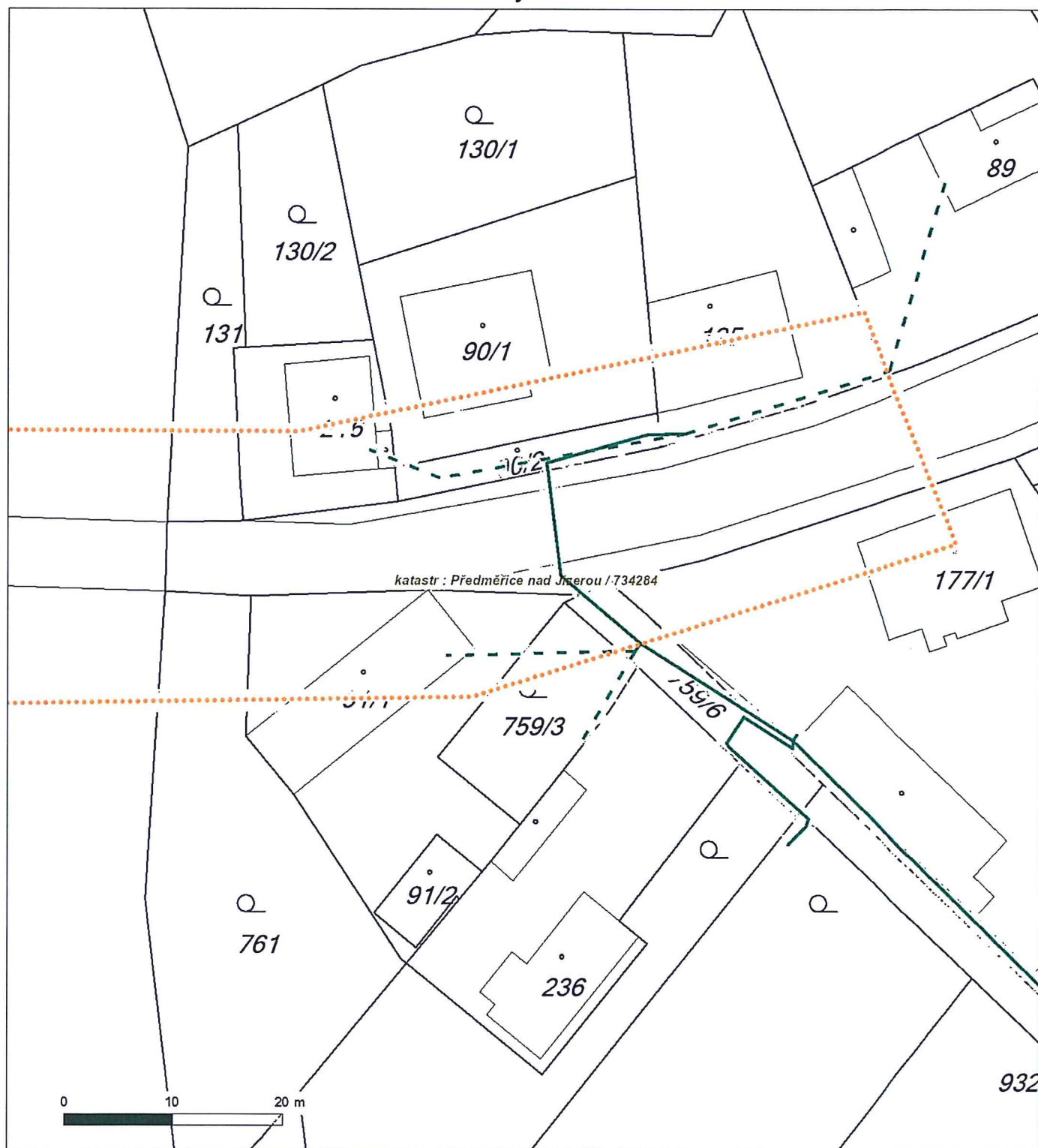


Není-li zobrazena katastrální mapa, zadejte žádost znovu. Katastrální mapa je generována prostřednictvím externí WMS služby, jejíž provoz nezajišťuje společnost ČEZ Distribuce, a. s.

Platí pouze se sdělením číslo 0101087908.

Zakreslené polohy zařízení v příloze jsou pouze informativní.

### Situační výkres - list 2



Není-li zobrazena katastrální mapa, zadejte žádost znovu. Katastrální mapa je generována prostřednictvím externí WMS služby, jejíž provoz nezajišťuje společnost ČEZ Distribuce, a. s.



Krajská správa a údržba Středočeského kraje, p.o.

Zborovská 81/11

15000 Praha 5

Váš dopis značky / ze dne	Naše značka	Vyřizuje	Místo odeslání / dne
/ 25.02.2019	UPTS/OS/213499/2019	Bc. Jan Vítvar	Praha / 25.02.2019

**Věc: Vyjádření k existenci podzemních sítí spol. České Radiokomunikace, a.s.**

Účel: Existence sítí

**Akce: II/610 Tuřice, most ev.č. 610-019 přes Jizeru v Tuřicích**

K Vaší žádosti o vyjádření k existenci sítí Vám sdělujeme, že ve Vámi vyznačeném/řešeném území nedojde ke styku s žádným podzemním vedením/zařízením v naší správě.

S pozdravem

Za správnost:

  
České Radiokomunikace a.s.  
Skokanská 2117/1  
169 00 Praha 6  
(53)

Simona Hulíková  
Specialista ochrany sítě

Příloha: Daňový doklad

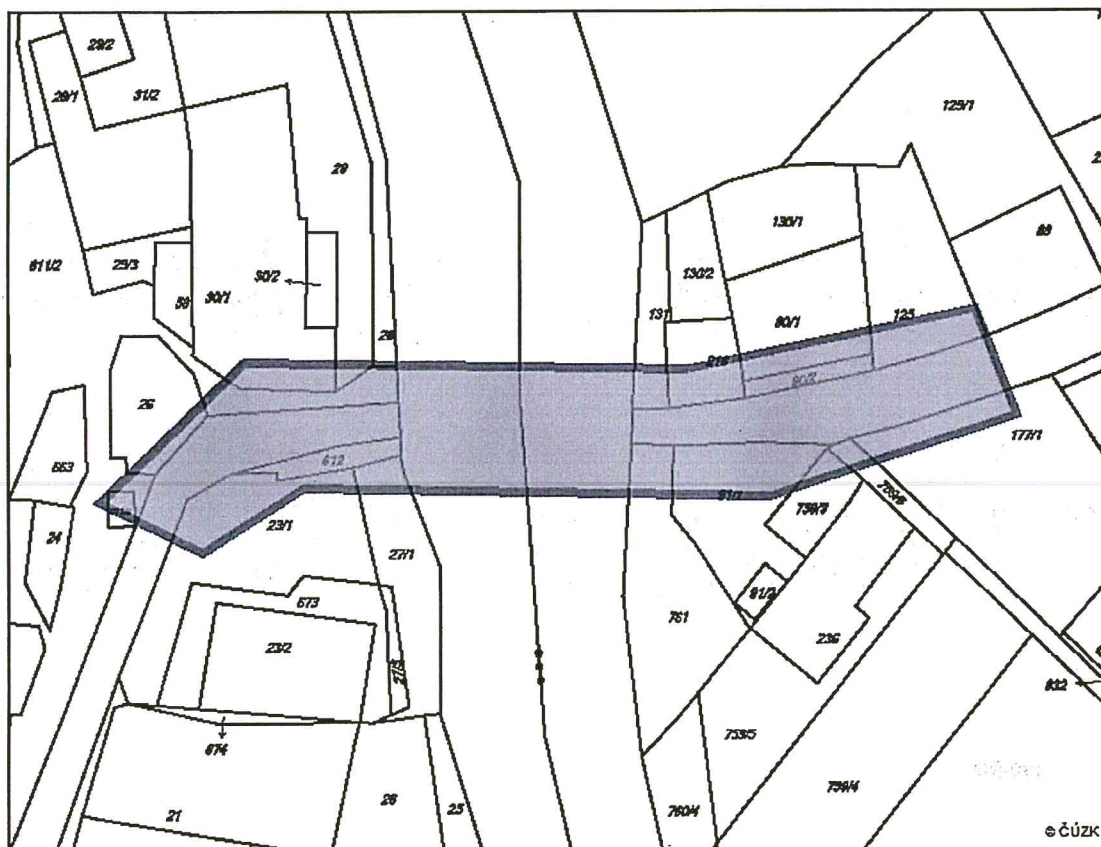
Platnost tohoto vyjádření je jeden rok od data vystavení, tj. do 25.02.2020

PIN: 5357

Úhradu částky za vyjádření provedte na účet Českých Radiokomunikací, a.s. Číslo účtu Českých Radiokomunikací, a.s. vč. variabilního symbolu naleznete na přiloženém Zjednodušeném daňovém dokladu.




## Zájmové území



**České Radiokomunikace a.s.**  
Skokanská 2117/1, 169 00 Praha 6 - Břevnov  
Tel: +420 242 411 111 | Fax: +420 242 417 595

2/2



PRO SPOLEČNÉ ZÁJITKY

Vyřizuje: Dundáček Petr

E-mail: petr.dundacek@t-mobile.cz

Ateliér projektování  
inženýrských staveb, s.r.o.  
Veronika Pokorná  
Ohradní 1443/24b  
14000 Praha 46853267

Naše značka: E08202/19

V Praze dne: 25.2.2019

**Vyjádření a stanovení podmínek pro udělení souhlasu s umístěním stavby v ochranném pásmu  
sítě technické infrastruktury ( TI ) společnosti T-Mobile Czech Republic a.s.**

Vydané podle § 101 ZÁKONA Č. 127/2005 Sb., o elektronických komunikacích a o změně některých souvisejících zákonů ( zákon o elektronických komunikacích – dále jen ZEK ), ve znění pozdějších předpisů a §161 zákona č. 183/2006 Sb., o územním plánování a stavebním řádu ( stavební zákon ) či dle dalších příslušných právních předpisů

**Věc:** II/610 Tuřice, most ev.č. 610-019 přes Jizeru v Tuřicích

**Stupeň:** Stavební řízení

Na základě předložených projektových podkladů dáváme **souhlasné stanovisko k vydání Územního souhlasu / rozhodnutí (Stavebního povolení) a následně souhlas s realizací stavby.**

Dle předložených dokladů nedojde ke kolizi s technickou infrastrukturou společnosti **T-Mobile Czech Republic a.s.**

Toto stanovisko má platnost 1 rok.

Vydané stanovisko nelze prodloužit. Po uplynutí platnosti zadejte žádost o nové stanovisko.

**T-Mobile**  
T-Mobile Czech Republic a.s.  
Tomáškova 2144/1  
148 00 Praha 4  
IČ 649 49 681, DIČ CZ64949681

Ochrana sítí

Technologický úsek

**V případě doplňujících dotazů vždy uvádějte v „Předmětu“ e-mailu číslo jednací.**



Příloha č. 1

**Rekapitulace žádosti o vyjádření k existenci sítě elektronických komunikací**

Číslo žádosti: **E08202/19**  
Název stavby /akce: **II/610 Tuřice, most ev.č. 610-019 přes Jizeru v Tuřicích**  
Datum podání žádosti: **25.2.2019**  
Důvod žádosti: **Stavební řízení**  
Popis jiného důvodu žádosti:  
Poznámka:

**Žadatel**

Firma / organizace: **Ateliér projektování inženýrských staveb, s.r.o.**  
IČ: **61853267**  
DIČ: **Ateliér proje**  
Kontaktní osoba: **Veronika Pokorná**  
Adresa: **Ohradní 1443/24b**  
Město / obec: **Praha 4**  
PSČ: **14000**  
Stát: **61853267**  
E-mail: **veronika.pokorna@apis-sro.eu**  
Telefonní číslo: **603478085**

**Stavebník**

Firma / organizace: **Krajská správa a údržba Středočeského kraje, p.o.**  
Kontaktní osoba: **Bc. Ladislav Dvořák, ředitel**  
Adresa: **Zborovská 81/11**  
Město / obec: **Praha 5**  
PSČ: **150 00**  
Stát: **Česká republika**  
E-mail: **podatelna@ksus.cz**  
Telefonní číslo: **257280111**

**Stavba**

Výška nad terénem (metry): **0 m**  
Projektant: **Ateliér projektování inženýrských staveb, s.r.o.**  
Druh stavby: **Infrastruktura**  
Hodnota projektu: **0 mil. Kč**  
Měsíc zahájení stavby: **0**  
Měsíc ukončení stavby: **0**

**Odeslání stanoviska**

E-mail: **veronika.pokorna@apis-sro.eu**

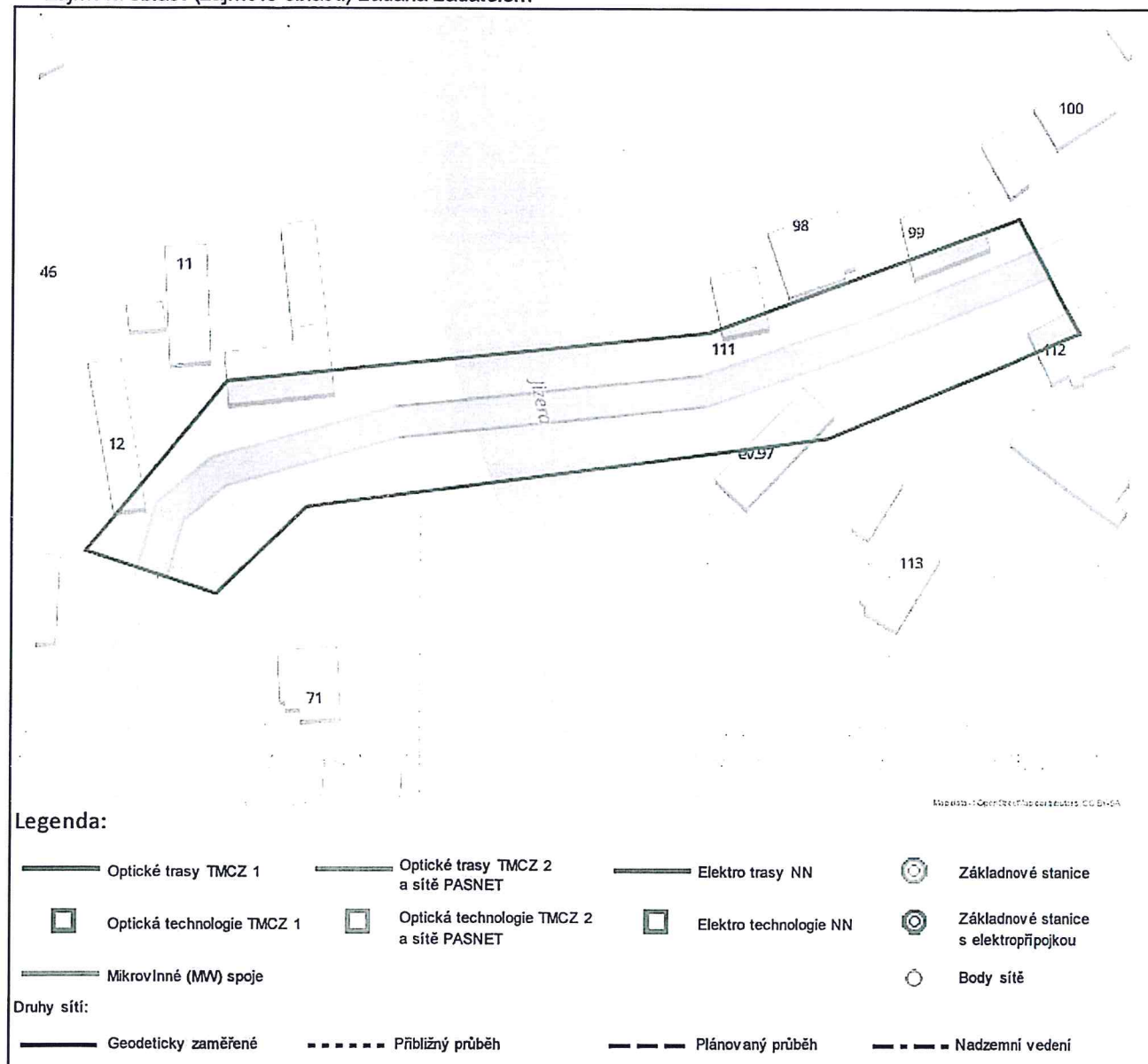




Příloha č. 2

**Situační plánek**

Zájmová oblast (zájmové oblasti) zadaná žadatelem



Geometrie zájmové oblasti (zájmových oblastí) žádosti ve formátu WKT a souřadnicovém systému S-JTSK. Zkopírováním textu lze geometrii zobrazit v jakémkoli softwaru podporujícím formát WKT.

POLYGON((-715420.720477047 -1028357.07137509,-715339.051600281 -1028359.64254908,-715284.180014914 -1028347.49309306,-715276.097291997 -1028368.00221532,-715321.287062296 -1028379.89803616,-715410.234663391 -1028379.82438044,-715427.148632984 -1028392.39565452,-715447.811192112 -1028382.33879212,-715420.720477047 -1028357.07137509))

Ateliér projektování inženýrských staveb, s.r.o.  
Veronika Pokorná  
Ohradní 1443/24b  
140 00 Praha 4



V Praze, 25.2.2019

Naše zn.: 190225-1427111338

Věc: vyjádření k žádosti k akci "II/610 Tuřice, most ev.č. 610-019 přes Jizeru v Tuřicích"

Sdělujeme Vám, že společnost Vodafone Czech Republic a.s., se sídlem Praha 5, náměstí Junkových 2, IČ: 25788001, zapsaná dne 13.8. 1999 v obchodním rejstříku vedeném Městským soudem v Praze pod spisovou značkou B.6064 na základě předložené dokumentace ze dne **25.2.2019**

**souhlasí s realizací projektu.**

Ve vámi zadaném zájmovém území a v uvedené výšce (výška stavby: 0 m, výška jeřábu: 0 m) se nenachází žádné podzemní ani nadzemní vedení naší společnosti.

Platnost vyjádření je **1 rok** od data vydání.

S pozdravem

v.z. Ing. Kateřina Rendeková  
Vodafone Czech Republic a.s.  
Náměstí Junkových 2  
155 00 Praha 5

  
Vodafone Czech Republic a.s.  
náměstí Junkových 2, 155 00 Praha 5  
IČO: 25788001, DIČ: CZ25788001  
tel.: 776 971 111, fax: 776 971 92

Tel.: 607 105 305  
E-mail: west@vodafone.cz

**Seznam příloh/přiložených souborů:**

Zadost\_190225-1427111338.pdf

Pro účely územního a stavebního povolení/existence sítí

V Praze 6.3.2019

2754/19

**Název akce: II/610 Tuřice, most ev.č. 610-019**

**Vyjádření správce sítě**

Potvrzujeme, že akcí viz. „Název akce“ v lokalitě Předměřice nad Jizerou a Tuřice ve Vámi zakresleném území (viz.doručená příloha) nebudou dotčeny naše sítě ani technická zařízení.

S pozdravem

Eliška Matejízková



269/2019  
Pokorný



12. 03. 2019

ATELIER PROJEKTOVÁNÍ INŽENÝRSKÝCH STAVEB, s.r.o. Ohradní 24b 140 00 Praha 4 – Michle IČ: 61853267 Veronika Pokorná		
Dopis ze dne:	Vyřizuje	V Praze dne
25.2.2019	spravce@alfatelecom.cz	11.3.2019
Věc	vyjádření k existenci sítí: k.ú. Předměřice nad Jizerou , Tuřice	

Dobrý den,  
jako telekomunikační operátor veřejné pevné sítě elektronických komunikací v souladu se zákonem č. 183/2006 Sb. o územním plánování a stavebním řádu (stavební zákon) vydáváme pro : KSÚS Středočeského kraje, p.o  
K danému dni **souhlasné** stanovisko s Vaším projektem. Naše síť nezasahují do Vámi vyznačeného území.

na akci : II/610 Tuřice, most ev.č. 610-019 přes Jizeru v Tuřicích

S pozdravem

**Alfa Telecom**  
Kloknerova 2249/9  
148 00 Praha 4  
IČ: 27228878, DIČ: CZ27228878

Platnost vyjádření je stanovena na dobu 2 let ode dne vystavení  
ALFA TELECOM s.r.o., Kloknerova 9, 148 00 Praha 4  
IČ:27228878 DIČ:CZ27228878  
[http.: www.alfatelecom.cz](http://www.alfatelecom.cz)

Atel. projekt. inž. staveb, s.r.o.  
Ohradní 24b  
140 00 Praha 4 - Michle

327/019  
Poborný  
19. 03. 2019

Váš dopis zn./ze dne

Naše značka  
640/19/Dv

Vyřizuje/linka  
Dvořáková/247

Ml. Boleslav  
13.3.2019

**II/610 Tuřice, most ev.č. 610-019 přes Jizeru v Tuřicích, v k.ú. Předměřice nad Jizerou a  
Tuřice – vyjádření k existenci sítí**

V zájmovém území se nenachází žádné vodohospodářské zařízení ve správě naší a.s.

Vyjádření platí 1 rok.

S pozdravem

VODOVODY A KANALIZACE  
MLADÁ BOLESLAV, a.s.  
Čechova 1151  
293 22 Mladá Boleslav 82

Ing. Vladimír Stehlík  
výrobní náměstek a.s.

*Dr.*

v. z. Danuše Dvořáková  
vedoucí oddělení TPČ



Váš dopis zn.

Ze dne

Naše značka PVK 48485/ÚTPČ-215/19

Vyřizuje Ing. Simona Pytlová

Útvar technicko-provozní činnosti

Dykova 3, Praha 10

Tel. / fax 221 501 167 / 221 501 194

E-mail simona.pytlova@pvk.cz

Datum 11.9.2019

Atelier projektování  
inženýrských staveb s.r.o.

Ohradní 248

140 00 Praha 4

Stanovisko ke stavebnímu řízení

**II/610 Tuřice, most ev.č. 610-019 přes Jizeru v Tuřicích**

k.ú. Tuřice, parc.č. 27/1, 611/2, 612, 626/1, 23/1, 30/1, 661/3; k.ú. Předměřice nad Jizerou, parc.č. 131, 216, 761, 881/1, 91/1, 887/3

Investor : KSÚS Středočeského kraje

Předmětem předložené dokumentace je oprava stávajícího mostu, který spojuje obce Tuřice a Předměřice. Stavba je rozdělena tyto stavební objekty :

**SO 001 – bourací práce** : výkopové práce pro úpravu závěrných zdí.

**SO 101 – komunikace** : oprava komunikace v délce 65m, nová konstrukce vozovky pro dopravní zatížení III , bude odstraněna kompletní stávající kce, položeny nové vrstvy ( štěrkodrt', cement, asfalt, beton, emulze) v tl 500mm. Odvodnění zůstane stávající příčným sklonem do Jizery.

**SO 201 - Oprava mostu** : sanace betonových kcí, výměna izolace a příslušenství mostu. Betonové kce budou otryskány tlakovou vodou a následně sanovány PCC maltou, stávající kamenné zdivo otryskáno , vyčištěno. Vybetonuje se nová ŽB deska spřažená se stávající kcí . Dále bude provedena izolace mostovky z natavených pásů, nové zábradlí . Římky na mostě se natrou nátěry protikarbonatními a hydrofobizačními.

Lokalita stavby se nachází v zájmovém území Pražských vodovodů a kanalizací a.s. v **pásmu hygienické ochrany 2.a** ( pozemky stavby k.ú. Předměřice ) **2.b** ( pozemky stavby k.ú. Tuřice), kde platí rozhodnutí OVLHZ středočeského KNV č.j. 4090/85-233 z 18.3.1986 o zřízení ochranných pásem vodního zdroje Káraný. V tomto rozhodnutí jsou stanovena omezení činností na ochranu podzemních a povrchových vod, která je nutno respektovat. Současně je zde nutno dodržovat zásady obecné ochrany vod podle zákona o vodách číslo 254/2001 Sb. ve znění předpisů měnících a doplňujících. **V místě stavby se nenachází žádné technické zařízení v provozování PVK.**

**Provozovatel veřejných vodovodů a kanalizací, artézských zdrojů a komplexu přirozené infiltrace vodního zdroje Káraný s navrhovanou stavbou souhlasí za předpokladu dodržení níže citovaného :**

1. V případě umístění staveniště v PHO 2.a ( levý břeh Jizery), nesmí zde být skladovány ani zřizovány objekty pro manipulaci s ropnými látkami.
2. Při vlastní stavbě bude věnována pozornost sledování meteorologické a hydrologické situace. Skládky stavebního materiálu budou vedeny v takovém rozsahu, aby v případě nebezpečí povodňové situace mohly být včas odstraněny.
3. **Stavba bude vybavena dostatečným množstvím asanačních prostředků pro případ úniku závadných látek.** Stavba bude mít k dispozici postup opatření pro případ havárie a pro případ

Pražské vodovody a kanalizace, a.s.

Ke Kablo 971/1, Hostivař, 102 00 Praha 10

Kontaktní centrum: 601 274 274, 840 111 112, E-mail: info@pvk.cz

Společnost je zapsána v obchodním rejstříku

u Městského soudu v Praze oddíl B, vložka 5297.

IČ: 25656635, DIČ: CZ25656635

www.pvk.cz



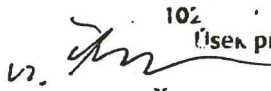


zvýšených povodňových stavů, kde bude uvedeno i telefonické spojení na ÚV Káraný ( viz. níže velín).  
Doporučujeme v rámci stavby preventivně použít sorpční nornou stěnu.

4. Bude věnována maximální pozornost technickému stavu použitých strojů a mechanismů, které budou bezpečně zajištěny proti úniku ropných látek a olejů do terénu.
5. Pracovníci dodavatelské organizace budou poučeni o skutečnosti, že pracují v ochranných pásmech vodního zdroje, kde je nutno věnovat zvýšenou pozornost ochraně podzemních i povrchových vod.
6. **Pokud by došlo k havárii, která by mohla ohrozit kvalitu povrchových nebo podzemních vod,** požadujeme ihned nahlásit na velín provoz ÚV Káraný – tel. 326 990 714 , 326 660 821.

Předloženou projektovou dokumentaci vrátíme zpět, koordinační situaci ponecháváme pro vlastní potřebu.

S pozdravem

  
P. Šoustek  
Úsek provozu a údržby  
102 00 Praha 10  
734

Ing. Marek Červenka  
manažer útvaru  
technicko-provozní činnosti



Váš dopis zn.: elektronické podání  
Ze dne: 19.08.2019  
Naše značka: ZADOST14282  
Vyřizuje: David Hrouz  
Telefon: 221 501 128  
E-mail: david.hrouz@pvk.cz  
Datum: 20.08.2019

Žadatel:  
Ateliér projektování inženýrských  
staveb, s.r.o.  
Ohradní 1443/24  
14000 Praha

**Poskytnutí zákresu zařízení pro stavební řízení**  
provozovaných společností **Pražské vodovody a kanalizace, a.s.**

Název stavby:	II/610 Tuřice, most ev.č. 610-019 přes Jizeru v Tuřicích		
Stavebník:	KSÚS Středočeského kraje, p.o.		
Účel poskytnutí:	Pro stavební řízení jiné, rekonstrukce mostu		
Lokalizační údaje:	Okres:	Mladá Boleslav	
	Obec:	Tuřice	
	Katastrální území, parcel.č.:	Tuřice, 27/1 pozemková	
Zájmové území:	Vymezeno v situaci uvedené v příloze*		
Kontaktní osoba:	Veronika Pokorná		
Kontaktní údaje: tel., e-mail	603478085, veronika.pokorna@apis-sro.eu		
Platnost zákresu:	Jeden rok ode dne vyhotovení 20.08.2019		

Ve Vámi vymezeném zájmovém území se ke dni vyhotovení tohoto zákresu **nachází** zařízení v provozování společnosti Pražské vodovody a kanalizace, a.s. (dále jen PVK) a/nebo jejich ochranná pásma.

Konkrétně se jedná o zařízení:

**Ochranné pásmo vod. zdroje , Vodárenský areál**

Uvedená zařízení jsou zakreslena v příloze tohoto sdělení. Zákres zařízení má pouze informativní charakter a nenahrazuje stanovisko či vyjádření společnosti PVK k případné stavební či jiné činnosti žadatele a lze je použít pouze k uvedenému účelu poskytnutí. Zákres pozbývá platnost uplynutím doby platnosti nebo změnou rozsahu zájmového území či změnou účelu poskytnutí.

Upozorňujeme, že ve Vámi vymezeném zájmovém území se mohou nacházet další zařízení vodovodů a kanalizací neprovozovaná společností PVK a/nebo zařízení ve výstavbě či zrušená, vodovodní a kanalizační přípojky, vnitřní vodovody a kanalizace. Tato zařízení nejsou v poskytnutém zákresu uvedena.



Případná existence vodovodních a kanalizačních přípojek či vnitřního vodovodu a kanalizace, nemusí být součástí poskytnutého zákresu, neboť společnost PVK není jejich vlastníkem ani provozovatelem. Se žádostí o informaci doporučujeme se obrátit na vlastníky těchto zařízení (viz §3 zákona č. 274/2001 Sb., o vodovodech a kanalizacích pro veřejnou potřebu, v platném znění, kde je mimo jiné uvedeno, že vlastníkem vodovodní či kanalizační přípojky případně jejich částí zřízených před nabytím účinnosti tohoto zákona, je vlastník pozemku nebo stavby připojené na vodovod nebo kanalizaci, neprokáže-li se opak).

**Vyznačené zájmové území se nachází v pásnu hygienické ochrany vodního zdroje Káraný (PHO Káraný). Podmínky pro potřebu územního rozhodnutí a stavebního řízení z hlediska PHO projednáte s Ing. Simonou Pytlovou, oddělení technicko-provozní činnosti, Dykova 3, Praha 10, e-mail: [simona.pytlova@pvk.cz](mailto:simona.pytlova@pvk.cz)**

Na internetových stránkách PVK v záložce Služby, odkaz: <https://www.pvk.cz/sluzby-2/poskytovani-informaci-o-vodarenskych-a-kanalizacnich-zarizenich/>, je k dispozici rozšířená **legenda** pro zákres zařízení ve formátu PDF a DGN. Současně jsou v záložce Služby, odkaz: <http://www.pvk.cz/sluzby-2/>, další informace o poskytovaných technických službách PVK, např. informace ke zřízení přípojky atd.

Bc. Miloš Lóži  
manažer operativního útvaru technického ředitele

Přílohy:  
- zákres zařízení v provozování PVK s legendou (ve formátu PDF)







**Pražské vodovody  
a kanalizace**

214/2019  
Pokorná  
27. 02. 2019

Váš dopis zn.: ID číslo 73543  
Ze dne: 25.02.2019  
Naše značka: ZADOST10334  
Vyřizuje: David Hrouz  
Telefon: 221 501 128  
E-mail: david.hrouz@pvk.cz  
Datum: 27.02.2019

Žadatel:  
**Ateliér projektování inženýrských  
staveb, s.r.o.**  
Ohradní 1443/24  
14000 Praha

### Informace o existenci zařízení

provozovaných společností **Pražské vodovody a kanalizace, a.s.**

Účel informace:	Existence sítí		
Lokalizační údaje:	Okres:	Mladá Boleslav	
	Obec:	Tuřice	
	Katastrální území, parcel.č.:	Tuřice, 27/1 pozemková	
Zájmové území:	Vymezeno v situaci uvedené v příloze*		
Kontaktní osoba:	Veronika Pokorná		
Kontaktní údaje: tel., e-mail	603478085, veronika.pokorna@apis-sro.eu		
Platnost vyjádření:	ke dni poskytnutí 27.02.2019		

Ve Vámi vymezeném zájmovém území se ke dni vyhotovení této informace  
**nachází**

zařízení v provozování společnosti Pražské vodovody a kanalizace, a.s. (dále jen PVK) a/nebo jejich  
ochranná pásma.

Poskytnutá informace má pouze informativní charakter a nenahrazuje stanovisko či vyjádření společnosti PVK k případné stavební či jiné činnosti žadatele.

Upozorňujeme, že na Vámi vymezeném zájmovém území se mohou nacházet další zařízení vodovodů a kanalizací neprovozovaná společností PVK a/nebo zařízení ve výstavbě či zrušená, vodovodní a kanalizační přípojky, vnitřní vodovody a kanalizace. Tato zařízení nejsou v poskytnuté informaci zohledněna.

Případná existence vodovodních a kanalizačních přípojek či vnitřního vodovodu a kanalizace nemusí být součástí poskytnuté informace, neboť společnost PVK není jejich vlastníkem ani provozovatelem. Se žádostí o informaci doporučujeme se obrátit na vlastníky těchto zařízení (viz § 3 zákona č. 274/2001 Sb., o vodovodech a kanalizacích pro veřejnou potřebu, v platném znění, kde je mimo jiné uvedeno, že vlastníkem vodovodní či kanalizační přípojky, případně jejich částí zřízených před nabytím účinnosti tohoto zákona je vlastník pozemku nebo stavby připojené na vodovod nebo kanalizaci, neprokáže-li se opak).

Bc. Miloš Lóži  
manažer operativního útvaru technického ředitele

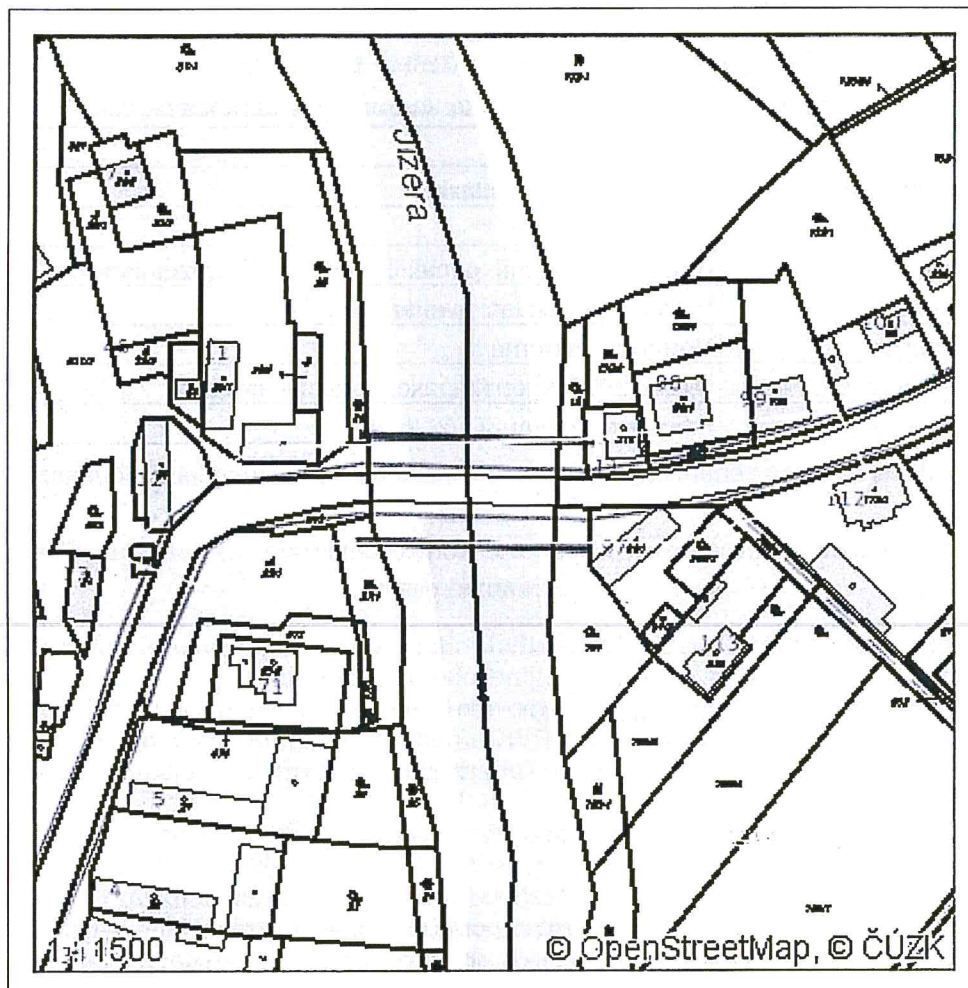
\*Příloha: - situace zájmového území



Příloha k žádosti o poskytnutí informace ze dne: 25.02.2019

Naše značka: ZADOST10334

### Situace zájmového území





## Krajský úřad Středočeského kraje

ODBOR ŽIVOTNÍHO PROSTŘEDÍ A ZEMĚDĚLSTVÍ

896/2019

Ploma

06. 09. 2019

Praha: 4. 9. 2019  
Číslo jednací: 111562/2019/KUSK  
Spisová značka: SZ\_111562/2019/KUSK/2  
Vyřizuje / Linka: Ing. Eliška Frýdecká/773  
Značka: OŽP/EF

Ateliér projektování inženýrských  
staveb, s.r.o.  
Ohradní 24b  
140 00 Praha 4 - Michle

### Vyjádření k záměru „II/610 Tuřice, most ev.č. 610-019 přes Jizeru v Tuřicích“ v k. ú. Tuřice a k. ú. Předměřice n/J.

Dne 19. 8. 2019 jsme obdrželi Vaši žádost o vydání vyjádření k výše uvedenému záměru v k. ú. Tuřice a k. ú. Předměřice n/J., pro účely stavebního povolení.

**Umístění:** k. ú.: Tuřice, Předměřice n/J.

obec: Tuřice

parcely: st.p. 23/1, 91/1, 216

p.č. 27/1, 611/2, 612, 661/3, 626/1, 131, 761, 881/1, 887/3

**Investor:** Krajská správa a údržba silnic Středočeského kraje, příspěvková organizace,  
Zborovská 11, 150 21 Praha 5

Předmětný záměr „II/610 Tuřice, most ev.č. 610-019 přes Jizeru v Tuřicích“ řeší udržovací práce, sanaci betonových konstrukcí, výměnu izolace a příslušenství mostu na silnici II/610 spojující obce Tuřice a Předměřice. Tyto práce si vyžádají odstranění vozovky včetně konstrukčních vrstev, provedení výkopů za závěrnými zdmi v rozsahu nutném pro provedení nové izolace a dilatačních závěrů. Betonové konstrukce budou otryskány tlakovou vodou a následně sanovány PCC maltou. Délka přemostění je 50,0 m. Normální zatížitelnost mostu byla stanovena na 17 t. Hmotnost jediného vozidla na mostě je omezena na hmotnost 40 t. Důvodem pro provedení stavby je technický stav mostního objektu. Stavbou dojde k dočasnému záboru pozemků ZPF.

Na základě kompetencí svěřených zdejšímu úřadu podle jednotlivých složkových zákonů na úseku životního prostředí, sdělujeme následující stanovisko:

**Z hlediska zákona č.114/1992 Sb., o ochraně přírody a krajiny, ve znění pozdějších předpisů** (dále jen zákon).

Krajský úřad Středočeského kraje (dále jen KÚSK), odbor životního prostředí a zemědělství, jako orgán ochrany přírody a krajiny, příslušný dle ustanovení § 77a odst. 4 písm. n) zákona č. 114/1992 Sb., o ochraně přírody a krajiny, ve znění pozdějších předpisů (dále jen zákon č. 114/1992 Sb.) sděluje, že v souladu s ustanovením § 45i odst. 1 citovaného zákona, lze vyloučit významný vliv záměru „II/610 Tuřice, most ev. č. 610-019 přes Jizeru v Tuřicích“, k. ú. Tuřice a k. ú. Předměřice n. J., samostatně i ve spojení s jinými koncepcemi či záměry na předmět ochrany nebo celistvost jakékoli evropsky významné lokality nebo ptačí oblasti v gesci tohoto orgánu ochrany přírody.

**Odůvodnění:** V těsném sousedství, ani v blízkém okolí uvažovaného záměru neleží žádné evropsky významné lokality (dále jen EVL) ani ptačí oblasti (dále jen PO). Nejbližší EVL se nachází ve vzdálenosti přibližně 3,7 km S-SV směrem – EVL Slepeč (CZ0212022), s předmětem ochrany střevíčníkem pantoflíčkem (*Cypripedium calceolus*). Vzhledem k charakteru a umístění záměru nebude výše zmíněná EVL ve smyslu zákona č. 114/1992 Sb. nijak negativně dotčena.

Dále Krajský úřad Středočeského kraje, odbor životního prostředí a zemědělství, jako orgán ochrany přírody a krajiny, příslušný dle ustanovení § 77a odst. 4 písm. x) zákona č. 114/1992 Sb., o ochraně přírody a krajiny, ve znění pozdějších předpisů sděluje, že z hlediska kompetencí svěřených našemu úřadu (tj. z hlediska regionálních a nadregionálních územních systémů ekologické stability, zvláště chráněných území v kategorii přírodní rezervace a přírodní památky a jejich ochranných pásem, zvláště chráněných druhů rostlin a živočichů) **nemá připomínky** k předloženému záměru „II/160 Tuřice, most ev. č. 610-019 přes Jizeru v Tuřicích“, k. ú. Tuřice a k. ú. Předměřice n. J.

**Upozornění:** Projektový záměr bude realizován na území nadregionálního biokoridoru Příhrazské skály (NRBK Příhrazské skály – K10). V průběhu rekonstrukce mostu bude nutné zajistit mj. bezvadný technický stav stavebních strojů a vozidel, a to především z hlediska zamezení úniku nebezpečných znečišťujících látek do životního prostředí.

**Z hlediska zákona č. 100/2001 Sb., o posuzování vlivů na životní prostředí, ve znění pozdějších předpisů (dále jen zákon).**

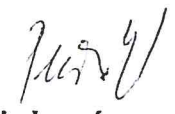
Vzhledem k údajům v předložené dokumentaci a za podmínky dodržení uvedených parametrů stavby sdělujeme, že daný záměr **nepodléhá posouzení vlivů na životní prostředí podle citovaného zákona.**

**Odůvodnění:** Podle § 4 odst. 1 písm. c) cit. zákona, se nejedná o významnou změnu. Základní parametry stavby zůstanou zachovány. Realizací záměru se oproti současnosti podstatně zvýší plynulost a bezpečnost silničního provozu. Nedochozí však k rozšíření komunikace, ke zvýšení počtu jízdních pruhů komunikace, ani ke změně dopravního významu či určení, a tím ke změně kategorie komunikace (rozumí se na kategorii vyšší).

Realizací záměru nedojde k významné změně stávajícího stavu z hlediska vlivů záměru na životní prostředí a veřejné zdraví. Zmírnění negativních vlivů během provádění stavebních činností bude dosaženo uplatněním v projektové dokumentaci navržených opatření a vhodnou organizací výstavby.

KRAJSKÝ ÚŘAD  
STŘEDOČESKÉHO KRAJE  
Odbor životního prostředí a zemědělství  
150 21 Praha 5, Zborovská 11

Ing. Josef Keřka, Ph.D.  
vedoucí odboru životního prostředí  
a zemědělství

  
v z. Ing. Anna Preiszlerová  
odborný referent na úseku posuzování  
vlivů na životní prostředí





# MAGISTRÁT MĚSTA MLADÁ BOLESLAV

ODBOR ŽIVOTNÍHO PROSTŘEDÍ

Komenského náměstí 61, 293 01 Mladá Boleslav

Č.j.: ŽP – 336.2 – 64717/2019

Datum: 17.09.2019

**Atelier projektování inženýrských staveb s.r.o.**

**Ohradní 248**

**140 00 Praha 4 - Michle**

949/2019  
Pokorný

19.09.2019

**Tuřice, Předměřice nad Jizerou – II/610 Tuřice, most.ev.č. 610-019 přes Jizeru - žádost o vyjádření**

## VYJÁDŘENÍ

Dne 15. srpna 2019 jste odboru životního prostředí Magistrátu města Mladé Boleslavi, se žádostí o vyjádření, doručili projektovou dokumentaci pro stavební řízení, která řeší stavbu „II/610 Tuřice, most ev.č. 610-019“.

Jedná se o opravu mostu, který převádí silnici II/610 přes Jizeru. Délka přemostění je 50 m. Dojde k výměně izolace a příslušenství mostu.

Stavbou budou dotčeny pozemky parc. č. st. 23/1, č. 27/1, 611/2, 612, 626/1 a 661/3 v k.ú. Tuřice a dále pozemky parc. č. st. 91/1, č. 131, st. 216, č. 761, 881/1 a 887/3 v k.ú. Předměřice nad Jizerou.

### **Stavební objekty:**

SO 001 – Bourací práce

SO 101 – Komunikace

SO 102 – Dopravně inženýrská opatření

SO 201 – Oprava mostu

SO 401 – Přeložka kabelu Cetin a.s. (není součástí dokumentace)

**Investor:** Krajská správa a údržba silnic Stř. kraje, příspěv. org., Zborovská 11, 150 21 Praha 5

**Projektant:** Atelier projektování inženýrských staveb s.r.o., Ohradní 24b, 140 00 Praha 4  
zakázkové číslo: 3212/08, datum: květen 2019

**K předložené žádosti odbor životního prostředí Magistrátu města Mladé Boleslavi vydává toto stanovisko:**

**Z hlediska zákona č. 254/2001 Sb., o vodách a o změně některých zákonů (vodní zákon), ve znění pozdějších předpisů, sdělujeme:**

Stavba se nachází v ochranném pásmu vodního zdroje Káraný, v záplavovém území řeky Jizery a dále na pozemku, na němž se nachází koryto vodního toku nebo na pozemku s takovým pozemkem sousedícím. Proto je nutné požádat odbor životního prostředí o vydání souhlasu vodoprávního úřadu podle ustanovení § 17 vodního zákona. Žádost bude doložena v souladu s vyhláškou č. 183/2018 Sb.,

o náležitostech rozhodnutí a dalších opatření vodoprávního úřadu a o dokladech předkládaných vodoprávnímu úřadu a vyjádřeními subjektů, které jsou oprávněny vodu z vodního zdroje Káraný odebírat (Pražské vodovody a kanalizace, a.s. a Zdroj pitné vody Káraný, a.s.).

Uvedený souhlas vodoprávního úřadu nahradí závazné stanovisko podle § 104 odst. 9 vodního zákona.

**Vyřizuje: Janstová, DiS., tel. 326716104**



**Z hlediska zákona č. 334/1992 Sb., o ochraně zemědělského půdního fondu, ve znění pozdějších předpisů,** opravou mostu bude dotčen zemědělský půdní fond - pozemky p.č. 131, 761 v k.ú. Předměřice nad Jizerou a pozemek p.č. 27/1 v k.ú. Tuřice (dočasný zábor do 1 roku).

Souhlas s dočasným odnětím půdy ze zemědělského půdního fondu po dobu výstavby není třeba (§9 odst. 2 písm. d) zákona) - nezemědělské účely na dobu kratší jednoho roku, je-li termín zahájení nezemědělského využití písemně oznámen (formulář QF OŽP-03-28 zasíláme v příloze).

**Vyřizuje: Šorejšová, tel. 326716142**

**Z hlediska zákona č. 114/1992 Sb., o ochraně přírody a krajiny, ve znění pozdějších předpisů, (dále jen zákon),** dojde realizací záměru k zásahu do významného krajinného prvku, investor si proto požádá o vydání závazného stanoviska podle § 4 odst. 2 zákona. Závazné stanovisko bude vydáno po doložení kompletní projektové dokumentace včetně stanoviska správce vodního toku a bude sloužit jako podklad pro vydání stavebního povolení.

**Vyřizuje: Mgr. Koprnická, tel. 326716196**

**Z hlediska zákona č. 185/2001 Sb., o odpadech a o změně některých dalších zákonů, ve znění pozdějších předpisů, vydáváme podle § 79, odst. 4 toto závazné stanovisko: s předloženým záměrem souhlasíme.**

**Odůvodnění:** Jako dotčený orgán chránící veřejné zájmy podle zákona o odpadech a podle ustanovení § 4 odst. 2) zákona č. 183/2006, o územním plánování a stavebním řádu, v platném znění posoudil záměr dle předložené projektové dokumentace a shledal její soulad s povinnostmi plynoucími původci odpadů. Nakládání s odpady bude respektovat ochranu veřejného zájmu podle zákona o odpadech § 1 písm. a) a povinnosti původců odpadů.

O odpadech vznikajících při výstavbě bude vedena samostatná evidence v rozsahu vyhlášky č. 383/2001 Sb., o podrobnostech nakládání s odpady v platném znění.

Doklady o likvidaci odpadů budou archivovány a na vyžádání předloženy příslušným orgánům ke kontrole.

**Vyřizuje: Ing. Rodová, tel. 326716106**

Magistrát města Mladá Boleslav

Mladá Boleslav  
odbor životního prostředí  
293 01 Mladá Boleslav  
-6-

**Ing. Jan Jihlavec**  
**vedoucí odboru**

**v.z. Ing. Dana Zemanová**  
**vedoucí oddělení ochrany půdy, lesa, ovzduší a odpadů**

Příloha:  
projektová dokumentace  
formulář QF OŽP-03-28



# MAGISTRÁT MĚSTA MLADÁ BOLESLAV

ODBOR ŽIVOTNÍHO PROSTŘEDÍ

Komenského náměstí 61, 293 01 Mladá Boleslav

Sp. zn.: 83732/2019/VH/kaja

Č.j.: 83732/2019/VH/kaja

Vyřizuje: Kateřina Janstová, DiS.

Tel.: 326 716 104

E-mail: janstova@mb-net.cz

Datum: 11. listopadu 2019

1104/2019

Pokorný

14. 11. 2019

32341

Tuřice – KSÚS Středočeského kraje, přísp. org. – II/610 Tuřice, most ev. č. 610-019 přes Jizeru v Tuřicích – oprava mostu – souhlas vodoprávního úřadu dle § 17 vodního zákona

## ZÁVAZNÉ STANOVISKO

Magistrát města Mladá Boleslav, odbor životního prostředí, jako vodoprávní úřad věcně příslušný podle ustanovení § 104 odst. 2 písm. c) a ustanovení § 106 odst. 1 zákona č. 254/2001 Sb., o vodách a o změně některých zákonů (vodní zákon), ve znění pozdějších předpisů a místně příslušný vodoprávní úřad podle ustanovení § 11 odst. 1 zákona č. 500/2004 Sb., správní řád, ve znění pozdějších předpisů,

vydává žadateli, jímž je: Krajská správa a údržba silnic Středočeského kraje, příspěvková organizace, Zborovská 11, 150 00 Praha 5, IČ 00066001

**souhlas vodoprávního úřadu dle § 17 odst. 1 písm. a) a e) vodního zákona  
formou závazného stanoviska dle § 149 správního řádu**

ke stavbě „II/610 Tuřice, most ev. č. 610-019 přes Jizeru v Tuřicích“ v kraji Středočeském, vodní tok Jizera (IDVT 10100009), v ř. km 11,720, v k.ú. Tuřice a v k.ú. Předměřice nad Jizerou, obci Tuřice a Předměřice nad Jizerou, č.h.p. 1-05-03-0150-0-00, HGR Jizerská křída pravobřežní a Jizerská křída levobřežní, levý a pravý břeh vodního toku Jizera, útvar povrchových vod HSL\_2050 Jizera od toku Strenický potok po ústí do Labe, orientační určení polohy (souřadnice X, Y určené v souřadnicovém systému S-JTSK) X: 1028368 a Y: 715364.

**Souhlas vodoprávního úřadu se uděluje za předpokladu splnění následujících povinností:**

1. Oprava bude prováděna podle předložené projektové dokumentace „II/610 Tuřice, most ev. č. 610-019 přes Jizeru v Tuřicích“, která byla vypracována společností Ateliér projektování inženýrských staveb s.r.o., Ohradní 24B, 140 00 Praha 4 – Michle, IČ 241481215 pod č. zakázky 3212/08 v měsíci květnu 2019.
2. Před odstraněním starých nátěrů konstrukcí je nutno prověřit (pokud to již není známo předem), zda staré nátěry obsahují znečišťující látky, které jsou škodlivé životnímu prostředí (např. PCB).
3. Pokud staré nátěry konstrukcí obsahují znečišťující látky, které jsou škodlivé životnímu prostředí, např. látky, které mohou ohrozit jakost povrchových nebo podzemních vod, je nutno postupovat podle platných právních předpisů, zejména
  - a) je nutno při jejich odstranění zvolit postup a učinit opatření k zamezení vnosu částic starého nátěru do životního prostředí, především do povrchových vod nebo podzemních vod, půdy nebo kanalizace;
  - b) prováděcí firma musí likvidaci starého nátěru, příp. materiálu obsahujícího částice starého nátěru (např. použité abrazivo při otryskání) podle příslušných předpisů řádně dokumentovat (potvrzení o způsobu likvidace a množství likvidovaného materiálu).



4. Vlivem stavby nesmí dojít ke zmenšení průtočného profilu.
5. V průběhu stavby nebudou do koryta toku umísťovány žádné pomocné konstrukce.
6. Stavba bude zajištěna proti možnému napadání demolovaného materiálu do koryta vodního toku. Případný napadený materiál bude neprodleně odstraněn z koryta toku.
7. Sanační práce budou prováděny takovým způsobem, aby nedošlo ke znečištění povrchové vody.
8. Termín zahájení prací bude v dostatečném předstihu oznámen Povodí Labe, s.p. – provozní středisko Mladá Boleslav.
9. Stavební materiál bude skladován mimo záplavové území.
10. Zařízení staveniště nebude umístěno v aktivní zóně záplavového území.
11. Vybouraný materiál bude pravidelně odvážen mimo záplavové území.
12. V průběhu výstavby bude přiměřeným způsobem sledován vývoj meteorologické a hydrologické situace v povodí vodního toku Jizera, aby v případě povodně mohla být použita stavební technika ze záplavového území včas odklizená.
13. Termín realizace je třeba přizpůsobit aktuálním průtokům řeky Jizery. V průběhu akce bude věnována pozornost sledování meteorologické a hydrologické situace.
14. V případě umístění zařízení staveniště v PHO 2.a vodního zdroje Káraný (levý břeh Jizery), bude tato skutečnost dopředu dohodnuta s provozem ÚV Káraný.
15. Na staveništi v PHO 2.a budou skladovány výhradně stavební materiály, které nemohou ohrozit kvalitu podzemních a povrchových vod. Nesmí zde být skladovány ani zřizovány objekty pro manipulaci s ropnými látkami.
16. Pracovníci dodavatelské organizace budou poučeni o tom, že pracují v ochranných pásmech vodního zdroje, kde je nutno věnovat zvýšenou pozornost ochraně povrchových a podzemních vod.
17. Dodavatelská firma bude mít za povinnost neprodleně nahlásit jakékoliv ekologické znečištění s možností havarijního úniku závadných látek do povrchových nebo podzemních vod na velín ÚV Káraný.
18. Při provádění prací bude vyloučena veškerá činnost, která by vytvářela nebezpečí úniku ropných látek do podzemních nebo povrchových vod (tj. opravy a údržba techniky, mytí této techniky nebo jiné podobné činnosti, které by mohly způsobit znečištění podzemních a povrchových vod).
19. Při provádění prací bude věnována maximální pozornost technickému stavu použitých strojů a mechanismů. Mechanizmy budou bezpečně zajištěny proti úniku ropných látek a olejů do terénu a do povrchových vod.
20. Případné drobné úniky ropných látek budou okamžitě řádným způsobem sanovány. Případné havarijní úniky závadných látek budou bezodkladně ohlášeny vodoprávnímu úřadu prostřednictvím HZS Středočeského kraje.
21. Stavba bude vybavena dostatečným množstvím asanačních prostředků pro případ úniku závadných látek. Stavba bude mít k dispozici postup opatření pro případ havárie a pro případ zvýšených povodňových stavů, kde bude uvedeno i telefonické spojení na Úpravnu vody Káraný.
22. Při potřebě zavážení výkopů bude použit výhradně nezávadný materiál, vhodný pro použití v ochranném pásmu vodního zdroje.



23. Veškeré odpady vzniklé výše uvedenou akcí a případné znečištěné sorbenty budou zneškodňovány v souladu s předpisy platnými na úseku odpadového hospodářství.
24. Před zahájením stavby bude vodoprávnímu úřadu předložen ke schválení havarijní plán stavby.
25. Vodoprávnímu úřadu bude před započítím stavby písemně oznámen termín zahájení stavby a zhotovitel stavby. Dokončení stavby bude vodoprávnímu úřadu písemně oznámeno.

## ODŮVODNĚNÍ

Magistrát města Mladá Boleslav, odbor životního prostředí obdržel dne 24. října 2019 žádost Krajské správy a údržby silnic Středočeského kraje, příspěvkové organizace, Zborovská 11, 150 00 Praha 5, IČ 00066001 plnomocně zastoupené společností Ateliér projektování inženýrských staveb s.r.o., Ohradní 24B, 140 00 Praha 4 – Michle, IČ 61853267 o vydání souhlasu vodoprávního úřadu podle ustanovení § 17 vodního zákona k akci „II/610 Tuřice, most ev. č. 610-019 přes Jizeru v Tuřicích“.

Stavba se nachází v korytě řeky Jizery a v ochranném pásmu vodního zdroje Káraný.

Jedná se o opravu mostu přes řeku Jizeru. Navržená oprava nemění parametry mostu. Prováděné práce jsou především udržovací a představují sanaci betonových konstrukcí, výměnu izolace a příslušenství mostu. Práce si vyžádají odstranění vozovky včetně konstrukčních vrstev, provedení výkopů za závěrnými zdmi v rozsahu nutném pro provedení nové izolace a dilatačních závěrů. Betonové konstrukce budou otryskány tlakovou vodou a následně sanovány PCC maltou. Stavba je rozdělena na tyto stavební objekty:

- SO 001 – bourací práce
- SO 101 – komunikace
- SO 102 – dopravně inženýrské opatření
- SO 201 – oprava mostu
- SO 401 – přeložka kabelu Cetin a.s.

Žádost byla doložena všemi povinnými doklady podle ustanovení § 16 vyhlášky č. 183/2018 Sb., o náležitostech rozhodnutí a dalších opatření vodoprávního úřadu a o dokladech předkládaných vodoprávnímu úřadu, a to:

- projektovou dokumentací
- plnou mocí
- vyjádřením společnosti Povodí Labe s.p., ze dne 10.9.2019, zn.: PLa/2019/03636
- vyjádřením Pražských vodovodů a kanalizací, a.s. ze dne 11.9.2019, zn. PVK 48485/ÚTPČ-215/19
- stanoviskem společnosti Zdroj pitné vody Káraný, a.s. ze dne 16.10.2019, zn. 546/2019

Vzhledem k tomu, že jsou vodoprávnímu úřadu známy poměry v dané lokalitě a byly mu doloženy povinné podklady pro vydání souhlasu, upustil vodoprávní úřad od místního šetření a ústního jednání.

Vodoprávní úřad došel k závěru, že pokud budou splněny povinnosti uvedené v závazném stanovisku, nedojde realizací výše uvedeného zařízení k ohrožení vodohospodářských zájmů nad únosnou míru.

PD si vodoprávní úřad ponechává.

Tento souhlas vodoprávního úřadu formou závazného stanoviska nahrazuje vydání závazného stanoviska dle § 104 odst. 9 vodního zákona.

Závazné stanovisko je vydáváno jako podklad pro rozhodnutí o umístění stavby nebo územní souhlas a dále pro rozhodování o povolení stavby, zařízení nebo terénních úprav anebo jejich ohlášení. Je závazným stanoviskem dle § 149 odst. 1 správního řádu a není samostatným rozhodnutím ve správním řízení. Jeho obsah je závazný pro výrokovou část rozhodnutí příslušného správního orgánu. Z tohoto důvodu se nelze proti němu samostatně odvolat.

**„Otisk razítka“**

**Kateřina Janstová, DiS.**  
**odborný referent oddělení vodního hospodářství**

**Obdrží na doručení:**

1. Ateliér projektování inženýrských staveb s.r.o., IDDS: 279neic (na základě plné moci)

**Na vědomí:**

2. Obec Tuřice, IDDS: gg2amg9
3. Obec Předměřice nad Jizerou, IDDS: va4bx7b
4. Pražské vodovody a kanalizace, a.s., IDDS: ec9fspf
5. Zdroj pitné vody Káraný, a.s., IDDS: ihfg4mj
6. Povodí Labe, státní podnik Hradec Králové, IDDS: dbyt8g2
7. Městský úřad Benátky nad Jizerou – odbor výstavby a ÚP, IDDS: wzhbv2s





# MAGISTRÁT MĚSTA MLADÁ BOLESLAV

ODBOR ŽIVOTNÍHO PROSTŘEDÍ

ODDĚLENÍ OCHRANY PŘÍRODY, MYSLIVOSTI A RYBÁŘSTVÍ

Komenského náměstí 61, Mladá Boleslav I, 293 01 Mladá Boleslav

Spisová značka: 92529/2019/OPMR/masch  
Č.j.: 92529/2019/OPMR/masch  
Vyřizuje: Mgr. Martina Schubertová  
Tel.: 326716115  
E-mail: schubertova@mb-net.cz  
Datum: 03.12.2019

Ateliér projektování inženýrských  
staveb, s.r.o.  
Ohradní 24b  
140 00 Praha 4 – Michle  
IČO: 241481215

1165/619  
Pokorný  
05. 12. 2019  
JZ 312

## Rekonstrukce mostu ev. č. 610-019 - závazné stanovisko k zásahu do významných krajinných prvků, vodního toku Jizera a její údolní nivy v k.ú. Tuřice a Předměřice nad Jizerou

### Závazné stanovisko

Magistrát města Mladá Boleslav - odbor životního prostředí jako věcně, místně a funkčně příslušný orgán státní správy na úseku ochrany přírody podle ustanovení § 75 odst. 1 písm. c), § 77 odst. 1 písm. a) a § 77 odst. 3) zák. č. 114/1992 Sb., o ochraně přírody a krajiny, v platném znění (dále jen zákon), a podle § 11 odst. 1 zák. č. 500/2004 Sb., správního řádu, v platném znění (dále jen správní řád), posoudil záměr realizace stavby: „II/610 Tuřice, most ev. č. 610-019“, který si vyžádá zásah do významného krajinného prvku, vodního toku Jizera a její údolní nivy v k.ú. Tuřice a Předměřice nad Jizerou, a podle § 149 správního řádu, na základě podání Krajské správy a údržby silnic Středočeského kraje, příspěvkové organizace, Zborovská 11, 150 21 Praha 5, IČO. 00066001, zastoupené obchodní firmou Ateliér projektování inženýrských staveb, s.r.o., se sídlem Ohradní 24b, 140 00 Praha 4 – Michle, IČO: 241481215, vydává v souladu s § 4 odst. 2 zákona

#### souhlas

se zásahem do významného krajinného prvku, vodního toku Jizera a její údolní nivy v souvislosti s realizací stavby: „II/610 Tuřice, most ev. č. 610-019“ dle stejnojmenné projektové dokumentace pro vydání stavebního povolení, kterou v květnu 2019 jako zak. číslo: 3212/08 vypracovala obchodní Ateliér projektování inženýrských staveb, s.r.o., se sídlem Ohradní 24b, 140 00 Praha 4 – Michle, IČO: 241481215. Realizace stavby si vyžádá dotčení pozemků p.č.: 23/1, 27/1, 611/2, 612, 626/1 a 661/3 v k.ú. Tuřice a p.č.: 91/1, 131, st. 216, 761, 881/1 a 887/3 v k.ú. Předměřice nad Jizerou. Konkrétně se jedná o opravu stávajícího mostu, ev. č. 610-019, převádějícího automobilovou dopravu na silnici II/610 přes vodní tok Jizera mezi obcemi Předměřice a Tuřice. Oprava mostu zahrnuje opravu zdiva krajních opěr, odbourání stávajících závěrných zdí, provedení nových závěrných zdí ze železobetonu, sanace nosné konstrukce včetně odvodnění a izolace, rekonstrukce vozovky. Souhlas se zásahem je udělen v rámci řízení dle zvláštních předpisů (Stavební zákon č. 183/2006 Sb., o územním plánování a stavebním řádu a zákon č. 254/2001 Sb., o vodách a o změně některých zákonů) a s podmínkou, že investor stavby Krajská správa a údržba silnic Středočeského kraje, příspěvkové organizace, Zborovská 11, 150 21 Praha 5, IČO. 00066001, zastupující Středočeský kraj se sídlem Zborovská 11, 150 21 Praha 5, IČ: 708 91 095, zabezpečí následující:

1. Plánovaná stavba bude realizována dle předložené projektové dokumentace pro vydání stavebního rozhodnutí na stavbu: „II/610 Tuřice, most ev. č. 610-019“, kterou v květnu 2019 jako zak. číslo: 3212/08 vypracovala obchodní Ateliér projektování inženýrských staveb, s.r.o., se sídlem Ohradní 24b, 140 00 Praha 4 – Michle, IČO: 241481215. Jakékoli



zásadní změny vůči tomuto projektu (zejména dotčení koryta vodního toku) budou provedeny pouze s předchozím souhlasem zdejšího orgánu ochrany přírody.

2. V souladu se zněním § 5 odst. 3 zákona bude zabezpečeno, aby v souvislosti s realizací plánované stavby nedocházelo k nadbytečnému poškozování dřevin a ostatních porostů, ke zraňování a úhynu živočichů či ničení jejich biotopů, kterému lze zabránit technicky a ekonomicky dostupnými prostředky, tzn. zejména:

- 2.1. veškeré zásahy do stávajících porostů provádět v nezbytně nutné míře, v souladu s normou ČSN 83 9061 o ochraně stromů, porostů a ploch pro vegetaci při stavebních činnostech a pokud možno v období vegetačního klidu. Nezbytné kácení dřevin mimo les o obvodu kmene ve výšce 130 cm nad zemí větším než 80 cm nebo odstraňování souvislých náletových či keřových porostů na ploše větší než 40 m<sup>2</sup> bude provedeno až na základě povolení od příslušného orgánu ochrany přírody, tzn. Obecní úřad Tuřice nebo Obecní úřad Předměřice nad Jizerou.

- 2.2. Zabránit ohrožování obecně a zvláště chráněných živočichů (zejména ptactva během hnízdění a živočichů vázaných na vodní prostředí), kteří mohou být ohroženi zvláště během realizace přípravných prací (např. případné zásahy do porostů, skrývka zeminy, výkopy, bourací práce apod.). Plánovaný záměr bude proto zahájen na základě předchozí důkladné prohlídky a zjištění, že se na nebezpečných plochách dotčených stavbou žádní hnízdící ptáci nebo zvláště chráněné živočichy nevyskytují (doporučujeme proto naplánovat i termín zahájení realizace přípravných terénních prací mimo hlavní hnízdní období ptactva). Je nutné rovněž alespoň zběžně vizuálně prohlížet dočasné deponie a poučit pracovníky, kteří se budou na realizaci plánovaných prací podílet. V případě zjištění výskytu hnízdicího ptactva, zvláště chráněných živočichů i možného ohrožení obecně chráněných živočichů bude neprodleně informován (telefonicky nebo mailem) příslušný orgán ochrany přírody, který rozhodne o dalším postupu. *Upozorňujeme investora, že dle § 50 zákona jsou zvláště chráněné živočichy chráněny ve všech vývojových stádiích, včetně jimi užívaných přirozených a umělých sídel. Rovněž v souladu se zněním § 5a odst. 1 písm. b) zákona je zakázáno úmyslné poškozování, ničení nebo odstraňování hnízd volně žijících ptáků a dle §5a odst. 1 písm. d) i úmyslné vyrušování ptáků zejména během rozmnožování a odchovu mláďat.*

3. Bezprostředně po ukončení vlastních stavebních prací bude dotčená lokalita uvedena do řádného stavu – tzn., budou realizovány odpovídající terénní a vegetační úpravy: bude provedeno ohumusování a osetí svahů do daného prostředí vhodnou travní směsí s příměsí kvetoucích bylin (nikoli sterilní hřišťovou směsí).
4. Zdejšímu orgánu ochrany přírody bude minimálně se čtrnáctidenním předstihem oznámen termín zahájení a ukončení stavby.

**Toto souhlasné stanovisko nenahrazuje povolení dle ostatních právních norem, ani souhlas vlastníků s dotčením jejich pozemků.**

#### **Odůvodnění:**

Zdejší orgán ochrany přírody důkladně posoudil předložený záměr, realizaci stavby: „II/610 Tuřice, most ev. č. 610-019“. Konkrétně se jedná o rekonstrukci stávajícího mostu, který převádí na silnici II/610 přes vodní tok Jizera mezi obcemi Předměřice a Tuřice a v současné době je v nevyhovujícím technickém stavu. Realizace plánovaných stavebních prací si vyžádá zásahy do významných krajinných prvků, významného vodního toku Jizera a jeho údolní nivy na pozemcích p.č.: 91/1, 131, st. 216, 761, 881/1 a 887/3 v k.ú. Předměřice nad Jizerou.

Všechny vodní toky a jejich údolní nivy jsou dle § 3 odst. 1 písm. b) zákona významnými krajinnými prvky a kromě dalších funkcí vytváří biotop pro řadu rostlinných a živočišných společenstev vázaných na vodní prostředí. V souladu se zněním § 4 odst. 2 zákona jsou významné krajinné prvky chráněny před poškozováním a ničením. Využívají se pouze tak, aby nebyla narušena jejich obnova a nedošlo k ohrožení nebo oslabení jejich funkce.

Plánovaná stavba nemění způsob využití dotčeného území. Jedná se o stavbu ve veřejném zájmu. Nový most bude splňovat bezpečnostní standardy a přispěje ke zvýšení dopravní bezpečnosti dotčené lokality.

Realizace plánovaných stavebních prací za předpokladu dodržení platných předpisů neohroží ekologicko-stabilizační funkci dotčeného vodního toku a jeho údolní nívy jako významného krajinného prvku, přesto však představuje negativní zásah v lokalitě dotčené stavbou – zejména se jedná o případné zásahy do stávajících porostů a možné ohrožení živočichů či ničení jejich biotopů. Je proto nutné přijmout taková opatření, aby byla tato rizika minimalizována.

Při posuzování žádosti zdejší orgán ochrany přírody vycházel z informací, které navrhovatel uvedl ve svém podání, dále ze znalostí stavu dotčeného území a charakteru jeho využívání a aktuálních zjištění během vlastní terénní pochůzky. Na základě zvážení všech doložených podkladů a známých skutečností proto zdejší orgán ochrany přírody vydal souhlas se zásahem do významného krajinného prvku, stanovil však podmínky provedení.

#### **Poučení:**

Závazné stanovisko nemá povahu samostatného správního rozhodnutí, nelze se proti němu odvolat, přičemž jeho obsah lze napadnout pouze v rámci odvolání podaného proti rozhodnutí ve věci samé. Nezáonné závazné stanovisko lze zrušit nebo změnit v přezkumném řízení, k němuž je příslušný nadřízený správní orgán správního orgánu, který vydal závazné stanovisko.

Zrušení nebo změna závazného stanoviska v případě, že rozhodnutí, které bylo závazným stanoviskem podmíněno, již nabylo právní moci, je důvodem obnovy řízení.

*otisk razítka*

Mgr. Martina Schubertová  
Referent oddělení ochrany přírody,  
myslivosti a rybářství

#### Rozdělovník:

- Adresát

Na vědomí:

- Magistrát města Mladá Boleslav, OŽP, oddělení vodního hospodářství
- Magistrát města Mladá Boleslav, ODSH
- Magistrát města Mladá Boleslav, OStRM



**KRAJSKÁ HYGIENICKÁ STANICE**  
STŘEDOČESKÉHO KRAJE SE SÍDLEM V PRAZE

*PP/2019*  
*Pokorný*

04. 09. 2019

Váš dopis zn.: APIS-0320/2019  
Ze dne: 14. srpna 2019

Ateliér projektování  
Inženýrských staveb s r.o.  
Ohradní 24b

Sp. zn.: S-KHSSC 42657/2019  
Č. j.: KHSSC 42657/2019

140 00 PRAHA 4 - MICHLE *DZ 171*

Vyřizuje: Ivana Vaňoučková  
Tel.: 326 929 055  
E-mail: hok\_mb@khsstc.cz

Datum: 29. srpna 2019

**II/610 Tuřice, most ev. č. 610-019 přes Jizeru v Tuřicích - závazné stanovisko ke stavebnímu povolení**

Na základě žádosti investora Krajské správy a údržby silnic Stř. kraje, příspěvkové organizace se sídlem Zborovská 11, Praha 5, IČO: 00066001, na základě plné moci ze dne 12. února 2019 zastoupeného společností Ateliér projektování inženýrských staveb s r.o., se sídlem Ohradní čp. 24b, Praha 4, IČO 61853267, posoudila Krajská hygienická stanice Středočeského kraje se sídlem v Praze jako dotčený správní úřad podle § 77 odst. 1 zákona č. 258/2000 Sb., o ochraně veřejného zdraví a o změně některých souvisejících zákonů, ve znění pozdějších předpisů (dále jen „zákon“), místně a věcně příslušný dle ustanovení § 10 a § 11 odst. 1 písm. b) zákona č. 500/2004 Sb., správní řád, ve znění pozdějších předpisů (dále jen „správní řád“), a § 82 odst. 1 a 2 písm. i) zákona, návrh projektové dokumentace ke stavebnímu povolení na stavbu „II/610 Tuřice, most ev. č. 610-019 přes Jizeru v Tuřicích“, v rozsahu právní úpravy provedené § 30 zákona a v souladu s § 4 odst. 2 písm. a) zákona č. 183/2006 Sb., o územním plánování a stavebním řádu (stavební zákon), a § 149 odst. 1 zákona č. 500/2004 Sb., správní řád, ve znění pozdějších předpisů, vydává toto

**z á v a z n é s t a n o v i s k o :**

s projektovou dokumentací ke stavebnímu povolení na stavbu „II/610 Tuřice, most ev. č. 610-019 přes Jizeru v Tuřicích“

**s e s o u h l a s í .**

**Odůvodnění:**

Dne 15. srpna 2019 obdržela Krajská hygienická stanice Středočeského kraje se sídlem v Praze žádost o závazné stanovisko k projektové dokumentaci ke stavebnímu povolení na stavbu „II/610 Tuřice, most ev. č. 610-019 přes Jizeru v Tuřicích“. Projekt vypracovala v květnu 2019 pod číslem zakázky 3212/08 společnost Ateliér projektování inženýrských staveb s r.o., se sídlem Ohradní čp. 24b, Praha 4, IČO 61853267. Zodpovědným projektantem je Ing. Josef Jírotka.



Stavba se nachází na komunikaci II/610 a délka přemostění je 50 m. Most spojuje obce Předměřice a Tuřice a je jednopodlažní, nepohyblivý trvalý, přímý a kolmý. Nosná konstrukce je železobetonová oblouková s dolní mostovkou. Navržená oprava stavby nemění její parametry, práce jsou především udržovací.

Stavba bude prováděna za celkové uzavírky pro silniční dopravu, umožněn bude průchod chodců. Zdivo krajních opěr a nábrežních zdí bude přespárováno. Nosná konstrukce bude otryskána a osazena kotevními trny, deska mostovky bude vybetonována. Bude provedeno odvodnění a izolace nosné konstrukce. Vozovka o šířce 4,55 m bude živičná. Chodník bude po obou stranách. V celé délce mostu a na předmostí bude osazeno zábradlí. Přemístěno bude vedení optických a metalických kabelů Cetin a.s.

Vzhledem k tomu, že nejbližší obytná zástavba (RD čp. 11 na parc. č. 30/1 v k.ú. Tuřice a RD čp. 111 na parc. č. 216 v k.ú. Předměřice n.J.) se nachází v těsné blízkosti mostu, je třeba dodržet hygienické limity hluku stanovené v příloze č. 3, část B nařízení vlády č. 272/2011 Sb., o ochraně zdraví před nepříznivými účinky hluku a vibrací. Zároveň musí být v průběhu demoličních i stavebních prací prováděna opatření proti zvýšené prašnosti. Nejhluchnější práce budou probíhat v denní době v pracovních dnech.

Podkladovou dokumentaci máte k vyzvednutí na podatelně KHS Stř. kraje, ÚP Mladá Boleslav, Bělská 151, Mladá Boleslav, žádáme Vás o její vyzvednutí do 4 měsíců od obdržení stanoviska. Pokud se tak nestane, bude PD skartována.

Bc. Eva Jouklová  
ved. odd. hygieny obecné a komunální  
pro okres Mladá Boleslav

**Rozdělovník:**

Adresát – datovou schránkou  
KHS MB - HOK



**ČR – Hasičský záchranný sbor Středočeského kraje**  
**územní odbor Mladá Boleslav**  
Adresa: Laurinova 1370, 293 05 Mladá Boleslav

Ev. č. MB - 529 - 2/2019/PD

Mladá Boleslav 20. 8. 2019

Počet listů: 1  
Počet příloh: 1/PD

ATELIER PROJEKTOVÁNÍ INŽENÝRSKÝCH STAVEB s.r.o.  
Ohradní 1443/24b  
140 00 Praha 4 - Michle

954/2019  
Pohorný  
23. 08. 2019

**Závazné stanovisko dotčeného orgánu na úseku požární ochrany**

(Vyřizuje: por. Ing. Michaela Malá, tel.: 950 861 232, e-mail: michaela.mala@sck.izscr.cz)

Místo stavby : Tuřice/k. ú. 771856 Tuřice lč. parc.  
Název stavby : II/610 Tuřice, most ev. č. 610-019 přes Jizeru v Tuřicích  
Stavebník : Středočeský kraj, Zborovská 81, 150 00 Praha  
Předložená dokumentace : ke stavebnímu řízení, zpracoval Ing. Petr Turek, neautorizováno, 05/2019

Hasičský záchranný sbor Středočeského kraje (dále jen „HZS Středočeského kraje“) jako věcně a místně příslušný dotčený orgán na úseku požární ochrany dle ustanovení § 7 odst. 4 zákona č. 320/2015 Sb., o Hasičském záchranném sboru České republiky a o změně některých zákonů (zákon o hasičském záchranném sboru), ve znění zákona č. 183/2017 Sb., a dle ustanovení § 26 odst. 2 písm. b) a ustanovení § 31 odst. 1 písm. b) zákona č. 133/1985 Sb., o požární ochraně, ve znění pozdějších předpisů (dále jen „zákon o požární ochraně“), posoudil v rozsahu níže uvedených podkladů výše uvedenou dokumentaci předloženou dne: 19. 8. 2019 a vydává k ní v souladu s ustanovením § 31 odst. 3 zákona o požární ochraně a dále dle ustanovení § 149 odst. 1 zákona č. 500/2004 Sb., správní řád, ve znění pozdějších předpisů,

**SOUHLASNÉ ZÁVAZNÉ STANOVISKO.**

**Odůvodnění:**

HZS Středočeského kraje vycházel při vydání závazného stanoviska z těchto podkladů:

- Průvodní zpráva (zpracoval Ing. Josef Jírotka, autorizoval Ing. Karel Čáslavský – ČKAIT-0008014, 05/2019)

Posouzením předložené projektové dokumentace dle ustanovení § 46 odst. 1 vyhlášky č. 246/2001 Sb., o stanovení podmínek požární bezpečnosti a výkonu státního požárního dozoru (vyhláška o požární prevenci), ve znění vyhlášky č. 221/2014 Sb., v rozsahu výše uvedených podkladů dospěl HZS Středočeského kraje k závěru, že požárně bezpečnostní řešení splňuje obsahové náležitosti dle ustanovení § 41 vyhlášky o požární prevenci. Z obsahu posouzeného požárně bezpečnostního řešení vyplývá, že jsou splněny technické podmínky požární ochrany kladené na danou stavbu vyhláškou č. 23/2008 Sb., o technických podmínkách požární ochrany staveb, ve znění vyhlášky č. 268/2011 Sb.

Hasičský záchranný sbor  
Středočeského kraje  
Jana Palacha 1970  
272 01 Kladno  
27

plk. Ing. Jan Hadrbolec  
ředitel územního odboru  
rada



**Agentura logistiky**  
**Regionální středisko vojenské dopravy Hradec Králové**

Velké náměstí 33, Hradec Králové, PSČ 500 01, datová schránka hjyaavk

Čj. MO 236842/2019-5512HK

Hradec Králové 15. srpna 2019

Výtisk číslo: 1

Počet listů: 1

Přílohy: 1/1sl.

Atelier projektování inženýrských staveb s.r.o.  
Ohradní 24b  
140 00 Praha 4 - Michle

236842/2019
Pokorný
22. 08. 2019

**II/610 Tuřice, most ev.č. 610-019 přes Jizeru v Tuřicích (okr. Mladá Boleslav)**  
K čj. APIS-0320/2019

Ve smyslu zákona § 16 a § 175 zákona č. 183/2006 Sb. o územním plánování a stavebním řádu (stavební zákon) a zákon č. 222/1999 Sb., o zajišťování obrany České republiky v platných zněních a v souladu s resortními předpisy na základě Rozkazu ministra obrany č. 39/2011 Věstníku MO čl. 2, odst. 2, písm. d), zákon č. 13/1997 Sb. o pozemních komunikacích, Usnesení vlády ČR ze dne 8. března 2017 č. 180 o Plánu operační přípravy státního území ČR na léta 2017 až 2020, Zabezpečení výkonu působnosti MO ve věcech územního plánování a stavebního řádu, v platném znění vydávám

**odborné souhlasné stanovisko**

k realizaci akce tak, jak byla doložena v písemné a grafické dokumentaci.

Na základě Vaší žádosti k projektové dokumentaci ve stupni stavebního řízení II/610 Tuřice, most ev.č. 610-019 přes Jizeru v Tuřicích z hlediska zájmů orgánů vojenské dopravy nemám k uvedené věci žádné připomínky a s navrhovaným řešením souhlasím.

Při uzavírce silnice II/610 požaduji tuto skutečnost oznámit ReStřVD Hradec Králové minimálně 3 týdny předem včetně navržených objízdných tras k provedení zvláštních opatření.

Dané stanovisko je vydáno na základě RMO č. 39/2011, Zákon o pozemních komunikacích č.13/1997 sb., část 1-3, Vyhláška č. 104/1997 MDaS, kterou se provádí Zákon o pozemních komunikacích část 5, Česká technická norma ČSN 73 6101 Projektování silnic a dálnic, Česká technická norma ČSN 73 6201 Projektování mostních objektů, Česká technická norma ČSN EN 1991-2 (73 6203) Zatížení konstrukcí – zatížení mostů dopravou, Nařízení vlády ČR č. 139 z 19. 4. 2017 o plánování obrany státu, Usnesení vlády ČR č. 180 z 8. 3. 2017 o Plánu operační přípravy státního území ČR na léta 2017 – 2020, Plán operační přípravy ČR na léta 2017 – 2020 a Vojenský předpis ŽEN 2 – 16 Vojenské silnice a cesty a je nedílnou součástí souhrnného stanoviska MO zastoupené Sekcí nakládání s majetkem MO – Oddělení ochrany územních zájmů Čechy.

Kontaktní osoba: Kateřina Obermajerová, tel. 973 251 519, email: obermajerovak@army.cz

major Ing. Pavel Vrba  
náčelník  
v zastoupení  
kapitánka Ing. Renata Růžicková



**Sekce nakládání s majetkem Ministerstva obrany  
odbor ochrany územních zájmů**

Tychonova 1, Praha 6, PSČ 160 01, datová schránka hyyaavk

Sp.zn.: 110815/2019 - 1150 - OÚZ - PHA


V Praze dne 26. 11. 2019

Výtisk č.: 1

Počet listů: 1

Přílohy: 1/1 koord. situace

Atelier projektování inženýrských staveb, s.r.o.  
Ohradní 1443/24B  
140 00 Praha 4 - Michle



**Závazné stanovisko pro stavební řízení  
II/610 Tuřice, most ev.č.610-019 přes Jizeru v Tuřicích**

Sekce nakládání s majetkem, odbor ochrany územních zájmů, oddělení ochrany územních zájmů Čechy Ministerstva obrany v souladu se zmocněním v § 175 odst. 1 zákona č. 183/2006 Sb., o územním plánování a stavebním řádu (stavební zákon), ve znění pozdějších předpisů (dále jen „stavební zákon“), jako věcně a místně příslušné ve smyslu zákona č. 222/1999 Sb., o zajišťování obrany České republiky, ve znění pozdějších předpisů (dále jen „zákon o zajišťování obrany ČR“), v souladu s Rozkazem ministra obrany č. 39/2011 - Zabezpečení výkonu působnosti MO ve věcech územního plánování a stavebního řádu, v platném znění, **vydává ve smyslu § 4 odst. 2 písm. a) stavebního zákona pro potřeby vedeného řízení**

**souhlasné závazné stanovisko**

**k záměru tak, jak byl doložen v písemné a grafické dokumentaci při dodržení následující podmínek:**

Uzavírku komunikace II/610 včetně navržených objízdných tras oznamte Regionálnímu středisku vojenské dopravy Hradec Králové, Velké náměstí 33, 500 01 Hradec Králové, 3 týdny předem k provedení zvláštních opatření.

Kontaktní osoba: Kateřina Obermajerová, tel.: 973 251 519, Email: [ruvdhk@seznam.cz](mailto:ruvdhk@seznam.cz).

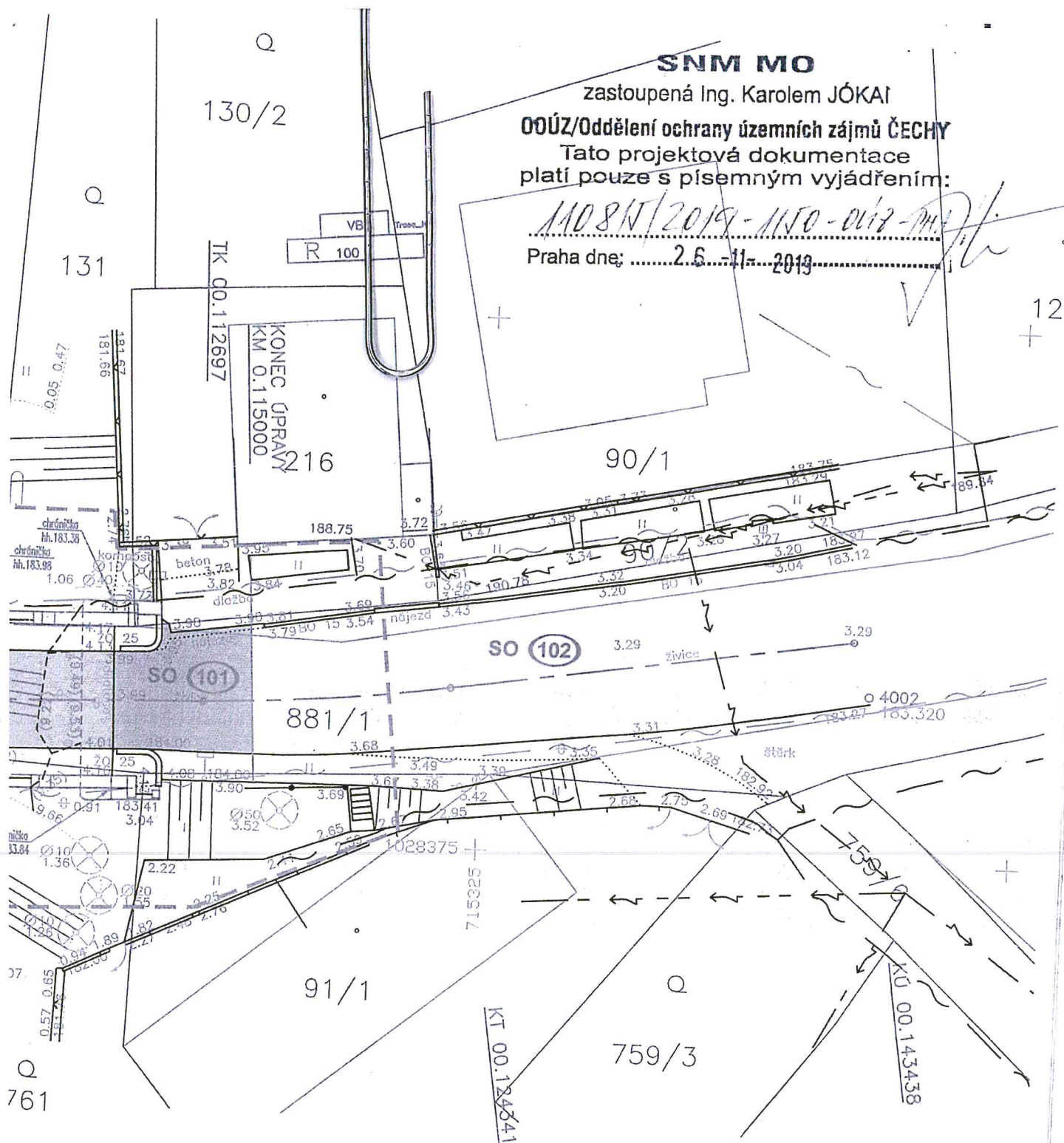
**Odůvodnění**

Ministerstvo obrany v souladu se zmocněním v § 175 odst. 1 stavebního zákona a se zákonem o zajišťování obrany ČR provedlo po obdržení Vaší žádosti o vydání závazného stanoviska dotčeného orgánu vyhodnocení předloženého záměru.

Daný stavební záměr je lokalizován v územích vymezených Ministerstvem obrany v souladu s § 175 stavebního zákona u stavebních úřadů. Tato vymezená území Ministerstva obrany jsou shodná s údaji o území poskytovanými Ministerstvem obrany pro ÚAP a jejich součástí jsou podrobné specifikace podmínek ve vymezeném území Ministerstva obrany a zákonná určení.

Po posouzení stavebního záměru odbornými složkami, konstatují, že předložený stavební záměr není v rozporu se zájmy Ministerstva obrany za předpokladu dodržení výše uvedených podmínek stanovené na základě zákona č. 13/1997 Sb. o pozemních komunikacích a Usnesení vlády České republiky ze dne 8. 3. 2017 č. 180 o Plánu operační přípravy státního území ČR na léta 2017 až 2020, Nařízení vlády ČR č.139 ze dne 19. 4. 2017 o plánování obrany státu, RMO č. 39/2011, Vyhlášky č.104/1997 MDaS, ČSN 73 6101 - Projektování silnic a dálnic, ČSN 6201 - Projektování mostních objektů, ČSN EN 1991-2 (73 6203) - Zatížení konstrukcí, zatížení mostů dopravou, Vojenského předpisu ŽEN 2-16 - Vojenské silnice a cesty.





**SNM MO**

zastoupená Ing. Karolem JÓKAI

ODÚZ/Oddělení ochrany územních zájmů ČECHY

Tato projektová dokumentace  
platí pouze s písemným vyjádřením:

1108N/2019-1150-0112-TH  
Praha dne: 26.11.2019

POLOHOVISNÝ SYSTÉM : JTSK

VÝŠKOVÝ SYSTÉM : BALT PO VYROVNÁNÍ

# ATELIÉR PROJEKTOVÁNÍ INŽENÝRSKÝCH STAVEB s.r.o.

AKCE:

II/610 TUŘICE, MOST EV.Č. 610-019  
PŘES JIZERU V TUŘICÍCH

OHRADNÍ 24B  
PRAHA 4  
tel: 241 481 215  
e-mail: apis@apis-sro.eu



ZADAVATEL:

**KSÚS**  
KRAJE, příspěvk. org.

HLAVNÍ INŽENÝR PROJEKTU: Ing. Josef JIROTKA *g. Jirotk*

ODP.PROJEKTANT:

Ing. Josef JIROTKA

VYPRACOVAL:

Ing. Josef JIROTKA

KONTROLOVAL:

Ing. Karel ČASLAVSKÝ

ZAK. ČÍSLO:

3212/08

FORMÁTŮ A4:

3

DATUM:

KVĚTEN 2019

STUP.PROJ.

MEŘIT.

PŘÍLOHA:

DSP

1 : 250

B.2

KRAJ: STŘEDOČESKÝ OKRES: MLADÁ BOLESLAV K.Ú.: TUŘICE, PŘEDMĚŘICE N/J

## KOORDINAČNÍ SITUACE



## Povodí Labe, státní podnik

Víta Nejedlého 951/8, Slezské Předměstí, 500 03 Hradec Králové

927/2019  
Polaris  
13. 09. 2019

TELEFON 495 088 111  
E-MAIL labe@pla.cz  
IČO 70890005  
DIČ CZ70890005  
IDDS dby8g2  
Obchodní rejstřík vedený u KS v Hradci Králové, oddíl A, vložka 9473

Ateliér projektování inženýrských staveb  
s.r.o.

Ohradní 24b

140 00 Praha 4 – Michle

VÁŠ DOPIS Č.J. / ZE DNE

ČÍSLO JEDNACÍ  
PLa/2019/03636

VYŘIZUJE/LINKA  
Ing. Marie Fejfarová, Ph.D./670  
Jaroslav Bechyně/326 324 294

HRADEC KRÁLOVÉ  
10.9.2019

### II/610 Tuřice, most ev.č. 610-019 přes Jizeru v Tuřicích

Dne 15.8.2019 jsme obdrželi Vaši žádost o stanovisko k dokumentaci pro stavební řízení na výše uvedenou akci. Podle předložené dokumentace se jedná o opravu silničního mostu v obci Tuřice přes vodní tok Jizera (IDVT 10100009), ř.km 11,720. V rámci opravy dojde k sanaci betonových konstrukcí, výměně izolace a příslušenství mostu. Nedojde ke změně parametrů stávající mostní konstrukce. V okolí opravovaného mostu se nachází záplavové území vodního toku Jizera při průtoku  $Q_{100}$ .

Z hlediska majetkoprávního dojde k dočasnému záboru pozemků parc. č. 661/3, k.ú. Tuřice a parc. č. 887/3, k.ú. Předměřice nad Jizerou, které jsou v majetku státu s právem hospodaření pro Povodí Labe, státní podnik.

Investorem akce bude: KSÚS Středočeského kraje, p.o.

Stavba se nachází ve vodním útvaru HSL\_2050 - Jizera od toku Strenický potok po ústí do Labe, na souřadnicích (S-JTSK) Y: 715364, X: 1028368.

K navrhovanému záměru vydáváme následující stanovisko správce povodí:

- a) Z hlediska zájmů daných platným Národním plánem povodí Labe a Plánem dílčího povodí Horního a středního Labe (§ 24 až 26 vodního zákona) je uvedený záměr možný, protože lze předpokládat, že záměrem nedojde ke zhoršení chemického stavu a ekologického stavu/potenciálu dotčených útvarů povrchových vod a chemického stavu kvantitativního stavu útvarů podzemních vod, a že nebude znemožněno dosažení jejich dobrého stavu/potenciálu.

Z hlediska zájmů daných Plánem pro zvládání povodňových rizik v povodí Labe je uvedený záměr možný.

Toto hodnocení vychází z posouzení souladu předmětného záměru s výše uvedenými platnými dokumenty.

- b) Z hlediska dalších zájmů sledovaných vodním zákonem a správy vodního toku Jizera (IDVT 10100009) souhlasíme za předpokladu splnění následujících podmínek:

- Požadujeme zajistit stavbu proti možnému napadání demolovaného materiálu do koryta vodního toku.
- Sanační práce požadujeme provádět takovým způsobem, aby nedošlo ke znečištění povrchové vody.
- Termín zahájení požadujeme s dostatečným předstihem na Povodí Labe, státní podnik – provozní středisko Mladá Boleslav (Jaroslav Bechyně, tel.: 326 324 294).
- Stavební materiál požadujeme skladovat mimo záplavové území.

Upozorňujeme na skutečnost, že Povodí Labe, státní podnik nenese odpovědnost za škody způsobené průchodem povodňových průtoků.



- c) **Z hlediska majetkoprávních vztahů sdělujeme**, že se navržený záměr dotýká majetku státu (pozemky parc. č. 661/3, k.ú. Tuřice a parc. č. 887/3, k.ú. Předměřice nad Jizerou), k němuž vykonává právo vlastníka Povodí Labe, státní podnik, a z tohoto důvodu bude účastníkem případných správních řízení, vedených k tomuto záměru podle vodního nebo stavebního zákona. Podmínkou pro udělení souhlasu vlastníka pozemku se stavebním záměrem, v souladu s ustanovením §184a zákona č. 183/2006 Sb., o územním plánování a stavebním řádu, ve znění pozdějších předpisů, je majetkoprávní vypořádání záměrem (stavbou, činností) dotčeného majetku státu.


Ve věci uzavření příslušných smluvních vztahů se formou žádosti (s uvedením čísla jednacího tohoto stanoviska) obraťte na Povodí Labe, státní podnik - Závod Jablonec nad Nisou – provozní středisko Mladá Boleslav, Ptácká 288, 293 01 Mladá Boleslav (Nikol Bartoňová, tel.: 326 324 294, bartonovan@pla.cz), přičemž Vaše žádost musí být doplněna o následující doklady:

- identifikační údaje smluvní strany, případně zplnomocnění pro zastupující osobu,
- kontaktní údaje žadatele,
- katastrální situační výkres z projektové dokumentace se zákresem trvalého a dočasného záboru pozemků, včetně vyčíslení těchto záborů,
- geometrický plán pro vymezení rozsahu věcného břemene k části pozemku (min. 2x originál), včetně vyčíslení plochy věcného břemene.

Podmínky udělení souhlasu vlastníka pozemků se stavebními záměry cizích stavebníků realizovaných na určeném majetku (pozemcích nebo stavbách) Povodí Labe, státní podnik (dle §184a stavebního zákona) v návaznosti na nezbytné majetkoprávní vypořádání jsou popsány na stránkách [www.pla.cz](http://www.pla.cz) - Informace pro žadatele – Často kladené dotazy.

Toto stanovisko, které je podkladem pro vydání rozhodnutí nebo jiného opatření vodoprávního nebo jiného správního úřadu, nebo samosprávného orgánu, platí **2 roky** od data jeho vydání, pokud v této době nebylo využito pro vydání platného rozhodnutí nebo jiného opatření správními nebo samosprávnými orgány.

Povodí Labe, státní podnik  
Víta Nejedlého 951/8  
Slezské Předměstí  
500 03 Hradec Králové  
(6)

  
Mgr. Petr Ferbar  
vedoucí odboru  
péče o vodní zdroje

Příloha: PD

Na vědomí: PL – Z1 Jablonec nad Nisou



ZDROJ PITNÉ VODY

**KÁRANÝ a.s.**

1024/2019
Pokorný
17. 10. 2019

Ateliér projektování

inženýrských staveb, s.r.o.

Ohradní 24b

140 00 PRAHA 4 - Michle

Naše značka: 546/2019 Vyřizuje: Mgr. Martina Šandová, MBA V Praze dne: 16. 10. 2019

Věc: Stanovisko k akci: „II/610 Tuřice, most ev. Č. 610-019 přes řeku Jizeru v Tuřicích v k. ú. Tuřice, Předměřice nad Jizerou, okres: Mladá Boleslav, Středočeský kraj“.

Vážení,

k Vaší žádosti o vyjádření k výše uvedenému sdělujeme následující:

k záměru i projektu nemáme připomínek.

S pozdravem

**Zdroj pitné vody Káraný, a.s.**

Žatecká 110/2, 110 01 Praha 1

DIČ: CZ26496402

IČ: 26496402

-1-  
*Martina Šandová*

**Mgr. Martina Šandová, MBA**  
na základě plné moci

Převzal/a, dne:

■  
Sídlo společnosti:  
Žatecká 110/2  
110 01 Praha 1

■  
Bankovní spojení: UniCredit Bank  
Czech Republic, a.s.,  
Železavská 1525/1, 140 92 Praha 4  
č.ú.: 2104160083/2700

■  
IČ: 26496402 DIČ: CZ26496402  
Telefon: 251 170 111 nebo 257  
Fax: 257 532 306

■  
Zápis v OR je od 1. 1. 2002  
veden  
u Městského soudu v Praze  
oddíl B, vložka 7438



ŘEDITELSTVÍ SILNIC A DÁLNIC ČR

Kolín: 29. 8. 2019

Vaše zn.:

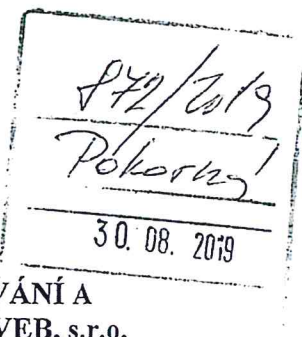
Naše zn.: Ko/6298/31/19-31200-Mi

Vyřizuje: Mizlerová Petra

E-mail: petra.mizlerova@rsd.cz

tel.: 602 467 383

ATELIÉR PROJEKTOVÁNÍ A  
INŽENÝRSKÝCH STAVEB, s.r.o.  
Ohradní 24b  
140 00 Praha 4 - Michle



**Věc: žádost o vyjádření k PD pro stavbu „II/610 Tuřice, most ev.č. 610-019 přes Jizeru v Tuřicích“ k. ú. Tuřice.**

Vzhledem k nedořešeným majetkoprávním vztahům se stavba dotkne pozemku p.č. 626/1 v k.ú. Tuřice, který je dosud v naší správě. Ředitelství silnic a dálnic ČR jako majetkový správce pozemku p. č. 626/1, k. ú. Tuřice se stavbou dle přiložené dokumentace

**s o u h l a s í**

Ladislav Veselý  
vedoucí provozního úseku  
Správa Praha



**Kontaktní adresa:**  
**ŘSD ČR Správa Praha**  
**Brankovická 337**  
**280 00 Kolín V**





Ústav archeologické  
památkové péče  
středních Čech

02. 09. 2019

Nad Olšínami 3/448, 100 00 Praha 10

tel: 274 817 993  
praha@uappsc.cz

IČO: 49276433  
DIČ: CZ 49276433

Bankovní spojení:  
KB Praha – Město, č. ú. 40238021/0100

Atelier projektování inženýrských  
staveb s. r. o.  
Ohradní 24b  
140 00 Praha 4 - Michle

V Praze dne 30. 8. 2019

Naše značka 3433/2019

**Věc:** Tuřice a Předměřice nad Jizerou, okres Mladá Boleslav - vyjádření k akci: „II/610 Tuřice, most ev. č. 610-019 přes Jizeru v Tuřicích; v k. ú. Tuřice a Předměřice nad Jizerou“

**Vyjádření z hlediska archeologické památkové péče.**

Veškeré zemní zásahy ve výše uvedeném prostoru je nutné posuzovat jako zásahy v území s archeologickými nálezy. Z hlediska archeologické památkové péče nemáme žádné námitky, které by znemožnily provedení stavebních akcí a terénních úprav v zamýšleném rozsahu. Samozřejmou podmínkou realizace stavby je respektování příslušných paragrafů památkového zákona.

**Doporučujeme:**

1. Sdělení **předpokládaného** termínu realizace stavby (lze e-mailem na adresu oznameni@uappsc.cz)
2. Ohlášení všech zemních prací, včetně přípravy staveniště, zhruba tři týdny před jejich realizací (prostřednictvím formuláře *Oznámení o zahájení zemních prací* na [www.uappsc.cz](http://www.uappsc.cz)).
3. Ve smyslu ustanovení zákona č. 20/87 Sb. ve znění zákona č. 242/92 Sb. bude nutný základní výzkum provedený odbornou organizací. (Skrývku ornice a všechny zemní práce spojené s plochou staveniště je třeba od jejich zahájení sledovat, kresebně, fotograficky a písemně dokumentovat odbornou organizací. Mimo tyto práce je nutné provést další výzkum v případě, kdy budou, skrývkou nebo jiným zásahem do terénu, narušeny archeologické struktury). Archeologický výzkum vyvolaný zemními pracemi je hrazen investorem. Je nutné na něj v dostatečném časovém předstihu uzavřít smlouvu s oprávněnou archeologickou organizací.
4. Písemné potvrzení o provedení výzkumu bude ukončením akce z hlediska archeologické památkové péče.

Upozorňujeme investora, že v projektové přípravě a harmonogramu stavby a tím také v rozpočtu je potřebné věnovat pozornost této problematice, vyhradit dostatek času a financí na provedení vynuceného výzkumu.

ÚSTAV ARCHEOLOGICKE  
PAMÁTKOVÉ  
PÉČE STŘEDNÍCH ČECH  
příspěvková organizace Středočeského kraje  
Nad Olšínami 3/448, 100 00 Praha 10  
IČO: 49276433

  
Mgr. Irena Benková  
ředitelka ÚAPPSC